

In 2018 heeft Staatsbosbeheer in opdracht van het Natuur- en Recreatieschap IJsselmonde een verkenning uitgevoerd voor de natuur- en recreatiegebieden van het schap.

Op basis van een analyse is bij deze verkenning een groslijst van aanbevelingen opgenomen; zowel voor maatregelen die schapsbreed kunnen worden geïmplementeerd als maatregelen per gebied. Deze zijn als volgt gesorteerd:

- No-regretmaatregelen die via het regulier beheer uitgevoerd kunnen worden (categorie A);
- No-regretmaatregelen die via kleine projecten gerealiseerd kunnen worden in de gebieden (categorie B)
- Adviezen met een grotere impact; deze zijn als input gestuurd naar de Landschapstafel IJsselmonde voor de ontwikkeling van de visie en het uitvoeringsprogramma (categorie C)

Met de schapsgemeenten is in de afgelopen periode de groslijst van maatregelen voor de categorieën A en B besproken. Ook zijn voorstellen voor Vredepolder en omgeving besproken met de raadscommissie Ruimte van de gemeente Barendrecht. Op basis hiervan zijn de locaties, kansen om combinaties met andere lopende trajecten, de financieringsmogelijkheden en de planning aangescherpt.

De maatregelen in de categorie C zijn niet besproken; deze zijn aangeleverd bij de Landschapstafel IJsselmonde, als input voor de visie en het uitvoeringsprogramma.

In deze rapportage vindt u de resultaten. Per gebied is een kaart met opmerkingen opgenomen en een overzicht van de uitwerking van de maatregelen.

Enkele noties hierbij zijn:

- Met de maatregelen wordt de (natuur)belevingswaarde, de biodiversiteit in de gebieden
- Het is mogelijk om met de voorgestelde planning alle maatregelen die via regulier en groot onderhoud gerealiseerd kunnen worden, uit te voeren;
- Waar mogelijk worden combinaties gemaakt met plannen die de gemeenten zelf voor het gebied hebben, zoals het realiseren van speelmogelijkheden in een gebied of het realiseren van hardlooprondjes die binnen- en buitenstedelijk groen verbinden. Het aanbod wordt hiermee verbeterd en ook biedt het kansen om de verbinding tussen de woonwijken en de buitengebieden te versterken.
- Nog niet meegenomen zijn het Zuidelijk Randpark en de Zuidpolder. Bij het Zuidelijk Randpark wordt gezien het belang voor Rotterdam en de lopende discussie of dit gebied bij het schap blijft, geadviseerd om eerst met deze gemeente af te stemmen. Bij de Zuidpolder loopt een autonoom proces vanuit de gemeente voor het inrichtingsplan fase 2.1. Mogelijkheden voor soort of type inrichting dus nog onzeker en het heeft invloed op de zonering en het gebruik van de al bestaande deelgebieden van de Zuidpolder. Daarnaast is de overdracht van het beheer van dit gebied naar het schap nog niet geregeld.
- Waar relevant zal bij de implementatie van de maatregelen worden samengewerkt met de natuurverenigingen Eiland van IJsselmonde en Carnisse Grienden en met de stichting Hooge Nesse;
- Door gezamenlijk over de uitvoering van de maatregelen te gaan communiceren, wordt het bereik van de communicatie en kennis en draagvlak bij de bezoekers vergroot.

Hoe verder?

De maatregelen zullen door Staatsbosbeheer nog met een ecooloog en landschapsontwerper verder worden uitgewerkt, om optimale landschappelijke kwaliteit, zonering en beleving en vergroting van de biodiversiteit te realiseren.

Voorgesteld wordt om deze resultaten ook aan het Algemeen Bestuur voor te leggen voor reactie, tijdens de extra bijeenkomst met veldbezoek op 20 juni a.s. Waarna de aangepaste versie voor vaststelling voor vaststelling kan worden ingebracht in de vergadering van het Algemeen Bestuur van 3 juli 2019. De implementatie van de maatregelen kan daarna starten.



Gebied	Thema	Voorgestelde maatregel	Categorie A	Categorie B	Categorie C	Financieringsmogelijkheid	Afspraken nav gesprekken met gemeenten	Uitvoeringsjaar
1 Hooghe Nesse	Samenwerking	Entrees zichtbaarder maken en verbeteren	x	x		Investeringsbudget Regulier onderhoud	Inventarisatie ism de Stichting Hooghe Nesse: Bebording: zie voorbeeld Johannapolder Beplanting: waar nodig weghalen om entrees zichtbaarder te maken	2019-2020
2 Hooghe Nesse	Vindbaarheid	Bewegwijzering toevoegen: bij entrees, parkeerplaats, pont en in gebied		x		Investeringsbudget	Wachhuisje is al inmiddels vervangen. Bebording: meenemen bij inventarisatie bebording	2020-2021
3 Hooghe Nesse	Vindbaarheid	Informatie bij pontjes aan beide zijde oevers (dus ook bij Puttershoek): wat is er in het gebied te doen en te zien		x		Investeringsbudget	Infopaneel: meenemen bij inventarisatie bebording	2020-2021
4 Hooghe Nesse	(Natuur)beleving en beheer	Verbinding en beleving Oude Maas verbeteren (bijvoorbeeld met lange banken langs de oever)	x	x		Onderzoeken: opties financiering via green deal infra-natuur (RWS)	Geen hoge prioriteit. Wel de omgeving ecologisch beheer = meer natuurbeleving	2019-2021
5 Hooghe Nesse	(Natuur)beleving en beheer	Langs fietspad rivier zichtbaarder maken door opkronen bomen en doorkijkjes maken in bosschages, door onderbeplanting te verwijderen.	x			Regulier onderhoud	Landschapper voorstel laten uitwerken voor creëren zichtlijnen. Dan onderbeplanting verwijderen	2019-2020
6 Hooghe Nesse	(Natuur)beleving en beheer	Ivm sociale veiligheid het gebied wat meer open en overzichtelijker maken, met zichtlijnen naar de rivier.	x			Regulier onderhoud	Bij BOA en de stichting navragen: waar mogelijk locaties waar men zich onveilig kan voelen? Indien nodig: ontwerper voorstel laten	2019-2020
7 Hooghe Nesse	(Natuur)beleving en beheer	Op plekken waar geen recreatief gras nodig is: sinusbeheer met 2x maaien en afvoeren = verschralen en daardoor meer bloemen en vergroten biodiversiteit, bijvriendelijker en meer natuurbeleving. Evt wandelpad doorheen maaien.	x			Regulier onderhoud	Locaties: zie kaart. In afstemming met de stichting delen grasland ecologisch gaan behouden. Al in gang gezet, in overleg met en uitvoering door Stichting Hooghe Nesse	2019-2020
8 Hooghe Nesse	(Natuur)beleving en beheer	Grasvegetaties langs het discgolfpad minder grof maaien; dit verbetert het parcours.	x			Regulier onderhoud, stichting Hooghe Nesse	In beheer bij de stichting. Geen hoge prioriteit: discorven worden nog weinig gebruikt. Bij de stichting navragen wat het gebruik is.	2019-2020
9 Hooghe Nesse	(Natuur)beleving en beheer	Aanpak zieke essen en dus geleidelijke omvorming beplanting: dit gebied is pas over een aantal jaar aan de beurt. Herplant met bomen en struiken die gebiedseigen zijn en meerwaarde bieden voor biodiversiteit en natuur- en seizoenbeleving: meenemen in visie beplanting.	x			Groot Onderhoud	In dit gebied gaat het niet om grote hoeveelheden. Bij GO bosvakken optimaliseren: dunnen, bijplanten, mantel/zoomvegetatie opbouwen	2019-2020
10 Hooghe Nesse	Samenwerking	Beheer door Stichting Hooghe Nesse: met de stichting is een groeiboek gemaakt, waarin is afgesproken hoe de stichting geleidelijk meer beheerwerkzaamheden op zich gaat nemen, hiervoor worden beheergelden overgedragen van het schap naar de stichting.	x			Regulier onderhoud, stichting Hooghe Nesse	Dit loopt al. Regelmatig overleg	2019-2020
12 Hooghe Nesse	Voorzieningen	Onderzoeken potentie en mogelijkheden natuurkamperen of kleine vorm van verblijfsrecreatie	x			Investeringsbudget	Doelstelling staat in het raadsprogramma. Bv tiny houses voor werkstudenten realiseren. Kan nu ook niet volgens bestemmingsplan. Gemeente aan zet.	2019-2020
13 Hooghe Nesse	Voorzieningen	Creëren van een zonne/zwemstrandje. Er ligt al een 'inkeping' aan de zuidoostzijde van de Veerplaat met een bootinlaat. Vroeger werd hier ook gezwommen		x		nvt	Druk bevaan rivier, veel stroming. Niet stimuleren, dus niet ontwikkelen	2020-2021
14 Hooghe Nesse	Voorzieningen	Tijdelijke horeca bij spartelbad (bv jscokar): wat is de potentie, afstemming met ARA noodzakelijk ivm contractgebied.	x			Regulier beheer	In het nieuwe gebouw op de Hooghe Nesse komt een theehuis, dat is echter te ver voor het spartelbad. Afwachten of een ondernemer zich aandient.	2019-2020
15 Hooghe Nesse	Voorzieningen	Eetbare natuur: wenselijkheid en haalbaarheid uitbreiding fruitbomen en 'foodwalks' onderzoeken, nabij het duurzame gebouw, speelnatuur en ARA-hotel.	x			Regulier beheer en onderhoud	Met de stichting bespreken.	2019-2020



Gebied	Thema	Voorgestelde maatregel	Categorie A	Categorie B	Categorie C	Financieringsmogelijkheid	Afspraken nav gesprekken met gemeenten	Uitvoeringsjaar
16 Munnikendevl	Vindbaarheid	Entree is wel goed zichtbaar. Lokale bekendheid is te vergroten (bv via inzet van Weetpunt)	x			Regulier beheer	Samenwerken met de gemeente: promotie van het gebied en van maatregelen die worden genomen (bv om biodiversiteit te bevorderen)	2019-2020
17 Munnikendevl	Natuurbeleving en beheer	Laarzenpad: gaan beheren als een natuurpad met een natuurlijke oever, verbinding met halfverhardingspad en onderzoeken of verlenging mogelijk is mbv recht van overpad.	x			Inzet gemeente	De gemeente gaat de koper aanspreken op het feit dat hij het laarzenpad moet beheren.	2019-2020
18 Munnikendevl	(Natuur)beleving en beheer	Inrichting Lindeweg is rommelig. In overleg met Weetpunt en Natuurvereniging IJsselmonde verbeteren	x			Regulier onderhoud	Wordt meegenomen tijdens overleggen met beide partijen. Geen prioriteit.	2019-2020
19 Munnikendevl	Voorziening	Onderzoeken: nut en noodzaak extra parkeerplekken. Nu parkeren vissers en ouders her en der.		x		nvt	Geen prioriteit. Nog niet oppakken.	2020-2021
20 Munnikendevl	Voorziening	Creëren van extra visstekjes, door bv halfverhardingsplekjes aan het water. SBB is al in overleg met visvereniging	x			Regulier onderhoud	Zie kaart: plekjes aan het water worden in overleg met de visvereniging gerealiseerd.	2019-2020
21 Munnikendevl	Infra	Fietspad: onderzoeken of het pad bij groot onderhoud verbreed moet worden en ander materiaalgebruik. Vormt de doorsteek naar Develbos. Wel natuurlijk karakter behouden.	x			Groot Onderhoud	Gebruik fietspad gaan monitoren. Indien nodig: verbreding meenemen in GO van het fietspad.	2019-2020




	Gebied	Thema	Voorgestelde maatregel	Categorie A	Categorie B	Categorie C	Financieringsmogelijkheid	Afspraken nav gesprekken met gemeenten	Uitvoeringsjaar
22	Wevershoek	(Natuur)beleving en beheer	Waterkwaliteit verbeteren: meer doorstroming realiseren door directe verbinding met de Waal (duiker vervangen voor de brug): in overleg met WSHD. Kosten/baten: in planontwikkeling onderzoeken hoeveel behoefte er is aan zwemwater.		x		Financiering waterschap + subsidie pzh	Meenemen in ambtiedocument en bestuursvoorstel kwaliteitsimpuls Wevershoek	2020-2021
23	Wevershoek	(Natuur)beleving en beheer	Omvorming bosvak (essentaksterfte) als kans inzetten om duurzamer en gevarieerder bosvak met meer belevingswaarde te realiseren.		x		Groot Onderhoud	Meenemen in ambtiedocument en bestuursvoorstel kwaliteitsimpuls Wevershoek	2020-2021
24	Wevershoek	(Natuur)beleving en beheer	Verbinding en zichtbaarheid Waal: water beter zichtbaar maken door beplanting te verwijderen en doorsteekje maken naar bankje aan het water. Aandachtspunt: wilgen aan de waterkant laten staan. Niet teveel bomen weg die langs het water staan	x			Regulier onderhoud	Meenemen in ambtiedocument en bestuursvoorstel kwaliteitsimpuls Wevershoek	2019-2020
25	Wevershoek	(Natuur)beleving en beheer	Oude oeverwal: niet teveel aan doen (advies Natuurvereniging Eiland van IJsselmonde)	x			Geen, aandachtspunt	Meenemen in ambtiedocument en bestuursvoorstel kwaliteitsimpuls Wevershoek	2019-2020
26	Wevershoek	(Natuur)beleving en beheer	Waterkanten meer opschonen	x			Regulier onderhoud	Meenemen in ambtiedocument en bestuursvoorstel kwaliteitsimpuls Wevershoek	2019-2020
27	Wevershoek	(Natuur)beleving en beheer	Venige grond: mooi, eigen belevingswaarde. Behouden en benadrukken.	x			Regulier onderhoud	Meenemen in ambtiedocument en bestuursvoorstel kwaliteitsimpuls Wevershoek	2019-2020
28	Wevershoek	(Natuur)beleving en beheer	Gebied meer open maken (sociale veiligheid)	x			Regulier onderhoud	Meenemen in ambtiedocument en bestuursvoorstel kwaliteitsimpuls Wevershoek	2019-2020
29	Wevershoek	(Natuur)beleving en beheer	Kleine boomgaard op voormalige locatie kassen, indien zelfbeheer door een stichting.		x		Investeringsbudget + subsidie pzh	Eerst overdracht beheer van gemeente naar schap. Dan meenemen in kwaliteitsimpuls.	2020-2021
30	Wevershoek	Infra	Uitbreiding: gebied uitbreiden met Gravestein (voormalig kasgebied). O.a. uitbreiden met pad door dit gebied en aansluiten op bestaand gebied.		x		Investeringsbudget + subsidie pzh	Eerst overdracht beheer van gemeente naar schap. Dan meenemen in kwaliteitsimpuls.	2020-2021
31	Wevershoek	Infra	Realiseren verbinding met Waalbos, door voetgangersbrug of -vlonder aan de spoorbrug.			x	Investeringsbudget + subsidie pzh	Meenemen in ambtiedocument en bestuursvoorstel kwaliteitsimpuls Wevershoek	2020-2023
32	Wevershoek	Voorzieningen	Zitgelegenheid aan het water creëren	x	x		Regulier onderhoud	Indien standaard bankjes.	2019-2020
33	Wevershoek	Voorzieningen	Verhuurpunt voor kano's, in combinatie met een klein seizoensgebonden horecapunt		x		Kosten ondernemer	Meenemen in ambtiedocument en bestuursvoorstel kwaliteitsimpuls Wevershoek	2020-2021
34	Wevershoek	Voorzieningen	Sanitaire voorzieningen verbeteren		x		Investeringsbudget + subsidie pzh	Meenemen in ambtiedocument en bestuursvoorstel kwaliteitsimpuls Wevershoek	2020-2021
35	Wevershoek	Zonering	Zonering honden verbeteren	x			Regulier beheer	Meenemen in ambtiedocument en bestuursvoorstel kwaliteitsimpuls Wevershoek	2019-2020
36	Wevershoek	Samenwerking	Bij Zeeverkeners Lekko inventariseren waar zij het gebied voor gebruiken en wat zij er voor zouden willen betekenen	x			Regulier beheer	Meenemen in ambtiedocument en bestuursvoorstel kwaliteitsimpuls Wevershoek	2019-2020
37	Wevershoek	Samenwerking	Bespreken: wat zou de natuurvereniging eiland IJsselmonde voor het gebied kunnen betekenen?	x			Regulier beheer	Meenemen in ambtiedocument en bestuursvoorstel kwaliteitsimpuls Wevershoek	2019-2020

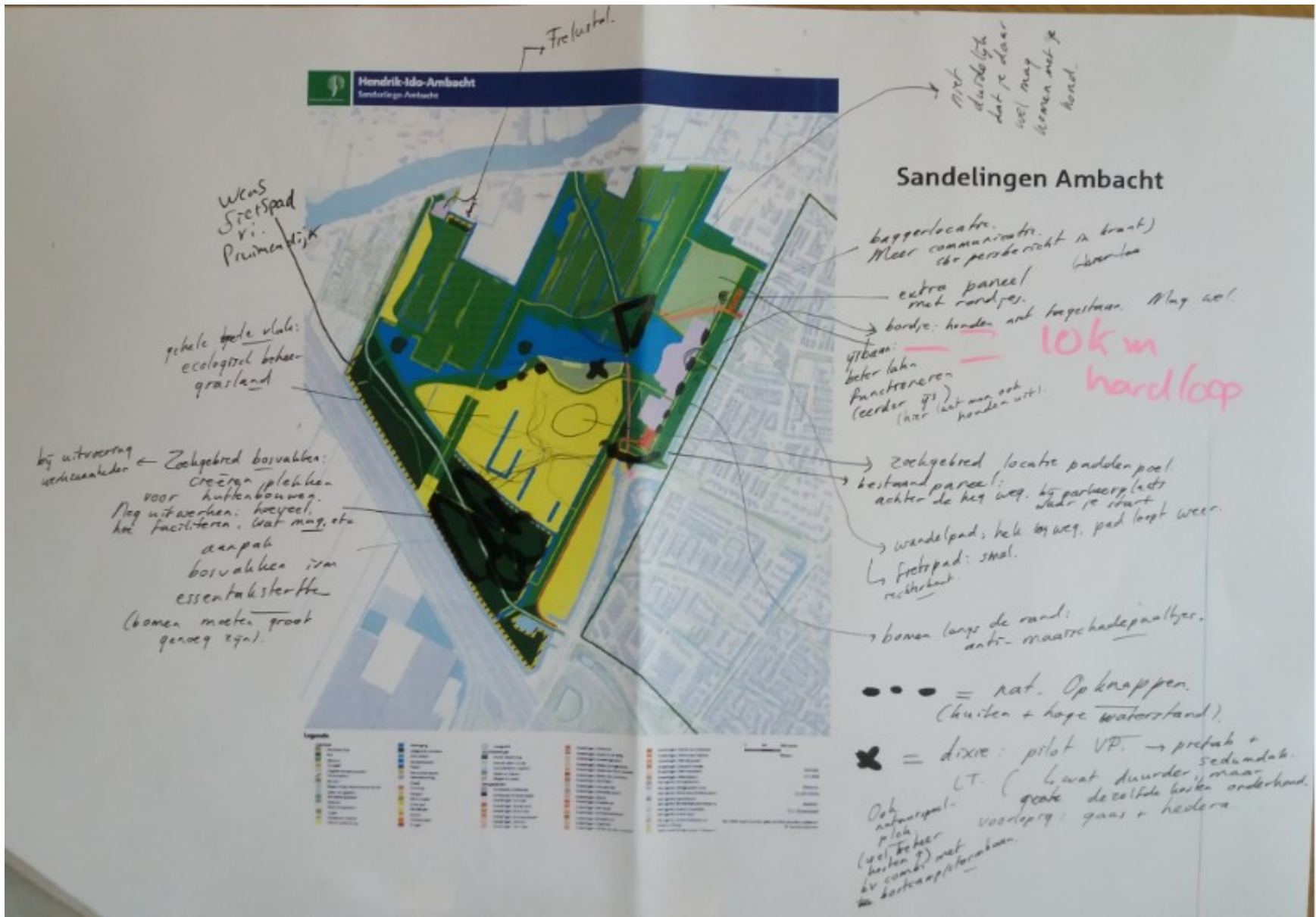
Gebied	Thema	Voorgestelde maatregel	Categorie A	Categorie B	Categorie C	Financieringsmogelijkheid	Afspraken nav gesprekken met gemeenten	Uitvoeringsjaar
38 Vredepolder	Vindbaarheid	Verbinding met Zuidpolder west, met het Borgmanpad en met de Barendrechtse Brug verbeteren			x	Uitvoeringsprogramma Visie LT	Idee: trailrunpad en/of hardlooppad die de gebieden verbindt	2020-2023
39 Vredepolder	(Natuur)beleving en beheer	Bosvakken: via geleidelijke omvorming duurzamer, opener, gevarieerder en meer belevingswaarde en biodiversiteit. Aantrekkelijker maken voor wandelingen.		x		Groot onderhoud	Locaties: zie kaart	2020-2021
40 Vredepolder	(Natuur)beleving en beheer	Veldjes: door 2x maaien en afvoeren meer variatie, bloemen, bijen, biodiversiteit.	x			Regulier onderhoud	Grasland ecologischer gaan beheren. 1 veld recreatief grasland behouden voor picknicken, kleine evenementen, etc. Locaties: zie kaart	2019-2020
41 Vredepolder	(Natuur)beleving en beheer	Oeverzijde: ontwikkelen tot getijdenatuur			x	LT IJsselmonde	Programma Rivier als Getijdenpark	2020-2023
42 Vredepolder	Voorzieningen	Verplaatsen trimtoestellen naar Zuidpolder; dichterbij de woonwijk en worden daar waarschijnlijk veel beter gebruikt.	x			Regulier onderhoud	Locatie gezamenlijk afstemmen. In Zuidpolder sportief cluster realiseren, Vredepolder wordt aantrekkelijk wandelgebied met mogelijkheid voor picknicken.	2019-2020
43 Vredepolder	Voorzieningen	Oeverzijde beterbaar maken met OV-rijwielvonderpad en zitbanken, in combi met ontwikkelen van recreatieve faciliteiten			x	Uitvoeringsprogramma Visie LT		2020-2023
44 Vredepolder	Zonering	HOP: sportrecreanten en HOP meer uit elkaar trekken. Door zonering, door fitnessstoelstoel naar Zuidpolder te verplaatsen, door gebied meer open te maken.	x			Regulier beheer en onderhoud TOESTEMMING VAN KWS: trapspad maaien van Vredepolder naar Barendrechtse Brug. Op locatie route gaan bepalen.	Overleg BOA, politie, Stichting Keelbos organiseren. Niet aanwijzen, wel in goed overleg tot meer zonering komen en via alle 3 de partijen hierover communiceren.	2019-2020
45 Vredepolder	Infra	Wandelpad creëren langs het water	x					2019-2020
46 Barendrechtse Brug	Vindbaarheid	Relatie met Zuidpolder, Vredepolder en Spuiveld/Ziedewijdseland versterken (verbindingen, programma dat elkaar aanvult en versterkt).			x	Uitvoeringsprogramma Visie LT		2020-2023
47 Barendrechtse Brug	Vindbaarheid	Relatie leggen met bruggenhoofd aan de overkant van het water.			x	Uitvoeringsprogramma Visie LT		2020-2023
48 Barendrechtse Brug	Vindbaarheid	Locatie veel zichtbaarder en vindbaarder maken vanaf Borgmanpad en autoweg, door pad meer langs Barendrechtse Brug te laten lopen		x	x	Uitvoeringsprogramma Visie LT		2020-2021
49 Barendrechtse Brug	(Natuur)beleving en beheer	Historische kwaliteit van de brug en de locatie gaan versterken en benadrukken. Bijvoorbeeld zichtbaar maken hoe de brug er uit zag met VR of met glasplaat) en oude stoomtrace zichtbaar maken.			x	Uitvoeringsprogramma Visie LT		2020-2023
50 Barendrechtse Brug	(Natuur)beleving en beheer	Cultuurhistorie inzetten als drager: verhalen van vroeger: historie gebouwen, verhalen oorlog, luchtafweer, overzwemmen en aardappelen halen in de hongervinter) gaan inbrengen bij Barendrechtse Brug.			x	Uitvoeringsprogramma Visie LT		2020-2023
51 Barendrechtse Brug	(Natuur)beleving en beheer	Vooronderzoek kansen, issues, wettelijke randvoorwaarden, etc.: mogelijkheden om RWS-terrein en Velo-terrein erbij te gaan betrekken en te gaan ontwikkelen.	x		x	Uitvoeringsprogramma Visie LT		2019-2023
52 Barendrechtse Brug	Infra	Toegankelijkheid en zichtbaarheid voor fietsers en wandelaars verbeteren door nieuwe padenstructuur			x	Uitvoeringsprogramma Visie LT		2020-2023
53 Barendrechtse Brug	Voorzieningen	Toevoegen cluster van voorzieningen met grotere aansprekende attracties. Ideeën: bijzondere horeca, waterwoningen, bijzondere architectuur. Activiteiten die ook voor het gezin/familie (met grootouders) interessant zijn. Nieuw veer om naar de overkant te gaan.			x	Uitvoeringsprogramma Visie LT		2020-2023
54 Barendrechtse Brug	Zonering	Barendrechtse Brug: ontwikkelen en intensiveren, Vredepolder extensiveren. Zone RWS langs rivier ontwikkelen tot getijdenatuur. Spuiveld/Ziedewijdseland: ook intensieve recreatie, maar ander gebruik/leefstijl.			x	Uitvoeringsprogramma Visie LT		2020-2023
55 Barendrechtse Brug	Samenwerking	Overleg RWS: overslaghaven en brugwachtershuis, samenwerken met ondernemer sauna, VELO-eigenaar, etc.			x	Uitvoeringsprogramma Visie LT		2020-2023
56 Spuiveld / Ziedewijdseland	Vindbaarheid	Verbinding met Zuidpolder verbeteren: Spuiveld met Zuidpolder oost, bijvoorbeeld met route over begraafplaats Barenbos en oversteek / markering / trap over de dijk. En/of met het ontwikkelen van een natuurpad Oude Maas, zone noord en zuid Verbinding met Barendrechtse Brug en Borgmanpad verbeteren			x	Uitvoeringsprogramma Visie LT		2020-2023
57 Spuiveld / Ziedewijdseland	(Natuur)beleving en beheer	Beplanting aantrekkelijker maken door extensiever maaien van de randen, mantelzoomvegetatie, meer differentiatie beplanting en meer seizoensbeleving.	x			Regulier onderhoud	Veld aan de extensieve zijde van het gebied. Dit seizoen nog monitoren hoeveel het gebruikt wordt als ligweide, in 2020 beheer aanpassen.	2019-2020
58 Spuiveld / Ziedewijdseland	(Natuur)beleving en beheer	Doorkijkjes in bosschages maken om rivier beter te kunnen beleven.	x			Regulier onderhoud	Zie kaart: oostzijde. Advies ecoloog	2019-2020
59 Spuiveld / Ziedewijdseland	(Natuur)beleving en beheer	Extensiveren van het deel waar weinig gebruik wordt gemaakt om te zonnen en wel wordt gewandeld, door het beheer meer te extensiveren en geleidelijk diverser maken.	x			Regulier onderhoud	Veld aan de extensieve zijde van het gebied. Dit seizoen nog monitoren hoeveel het gebruikt wordt als ligweide, in 2020 beheer aanpassen.	2019-2020
60 Spuiveld / Ziedewijdseland	(Natuur)beleving en beheer	Spartelbad beter vindbaar maken (bebording, verwijderen beplanting, etc.)	x			Regulier onderhoud	Waar nodig beplanting verwijderen. Verder meenemen in een kwaliteitsimpuls voor het hele gebied.	2019-2020
61 Spuiveld / Ziedewijdseland	Voorzieningen	Voorzieningen toevoegen voor families / jeugd: beachsportveld, trapveld, natuurlijke speeltoestellen. Lange banken langs het water bij het preeel, lange stenen 'trappen' richting water waarop je kunt zitten ipv de bestorting (waterbeleving).		x	x	Uitvoeringsprogramma Visie LT		2020-2023
62 Spuiveld / Ziedewijdseland	Voorzieningen	Toevoegen 'flexibele' en eigentijdse horeca, aanvullend op bestaande horeca	x			Regulier beheer	Geen prioriteit, initiatief van een ondernemer.	2019-2020
63 Spuiveld / Ziedewijdseland	Voorzieningen	Verbinding met Oude Maas: flaneermogelijkheden en uitzichtplek bij paviljoen kwalitatief verbeteren			x	Uitvoeringsprogramma Visie LT		2020-2023
64 Spuiveld / Ziedewijdseland	Voorzieningen	Versterken relatie met het water: brede geleidelijk aflopende betonnen trappen / zitgelegenheid maken aan rand van oevers Oude Maas.			x	Uitvoeringsprogramma Visie LT		2020-2023
65 Spuiveld / Ziedewijdseland	Zonering	Zone met ligweiden: intensief beheren, zone waar vooral gewandeld wordt: extensiveren.	x			Regulier beheer	zie punt 59	2019-2020



Gebied	Thema	Voorgestelde maatregel	Categorie A	Categorie B	Categorie C	Financieringsmogelijkheid	Afspraken nav gesprekken met gemeenten	Uitvoeringsjaar
76	Jan Gerritsepolder	Vindbaarheid			x	Uitvoeringsprogramma Visie LT	Huidige parkeerplaats is schakelpunt tussen de gebieden, interessante locatie.	2020-2023
77	Jan Gerritsepolder	Vindbaarheid			x	Uitvoeringsprogramma Visie LT		2020-2023
78	Jan Gerritsepolder	(Natuur)beleving en beheer	x			Regulier Onderhoud	Langs wandelpad worden doorkijkjes naar Oude Maas gemaakt, advies landschapsontwerper. Aandachtspunt: belemmert begroeiing aan de oever het zicht dan alsnog niet?	2019-2020
79	Jan Gerritsepolder	(Natuur)beleving en beheer	x			Regulier Onderhoud	Locatie: zie kaart, groene vlakken omvormen naar geel (bloemrijk grasland) met sinusmaaien. Langs bomenrij strak houden voor afwisselend beeld.	2019-2020
80	Jan Gerritsepolder	Infra	x			Regulier Onderhoud	Geen noodzaak. Wel onderzoeken: struinpad te maken vlak langs de Oude Maas?	2019-2020
81	Jan Gerritsepolder	Infra		x		Groot Onderhoud	wat mogelijk is, bv door de randen van het pad te verzachten, materiaalgebruik, etc.	2020-2021
82	Jan Gerritsepolder	Voorzieningen			x	Uitvoeringsprogramma Visie LT		2020-2023
83	Jan Gerritsepolder	Voorzieningen			x	Uitvoeringsprogramma Visie LT		2020-2023
84	Jan Gerritsepolder	Zonering	x			Regulier beheer	Met landschapsontwerper en ecooloog bespreken; hoe mooie ecologische verbindingen te realiseren, ook met de naastliggende gebieden?	2019-2020
85	Jan Gerritsepolder	Zonering	x			Regulier beheer	Overleggen met BOA, handhavingsborden checken	2019-2020
86	Jan Gerritsepolder	Samenwerking	x			Regulier beheer en onderhoud	Samen met de gemeente overleggen met RWS	2019-2020
87	Jan Gerritsepolder	Samenwerking			x	Uitvoeringsprogramma Visie LT		2020-2023
88	Carnisse Grienden	Vindbaarheid			x	Uitvoeringsprogramma Visie LT		2020-2023
89	Carnisse Grienden	Vindbaarheid			x	Uitvoeringsprogramma Visie LT		2020-2023
90	Carnisse Grienden	(Natuur)beleving en beheer	x			Regulier onderhoud	Nader overleg voeren met coöperatie BvR en natuurvereniging Carnisse Grienden en ZHL. Met name over grootte P, extensivering halfverhard pad, opknappen vuurplek en algemene profilering. Basisgedachte is dat extensivering hier past naast publiekstrekker Rhoonse Grienden.	2019-2020
91	Carnisse Grienden	Infra		x		Groot Onderhoud		2020-2021
92	Carnisse Grienden	Voorzieningen	x			Regulier onderhoud		2019-2020
93	Carnisse Grienden	Voorzieningen		x		Groot Onderhoud		2020-2021
94	Carnisse Grienden	Voorzieningen			x	Uitvoeringsprogramma Visie LT		2020-2023
95	Carnisse Grienden	Voorzieningen	x			Regulier onderhoud		2019-2020
96	Carnisse Grienden	Zonering	x			Regulier beheer		2019-2020
97	Carnisse Grienden	Samenwerking	x	<<<<		Regulier beheer		2019-2020
98	Carnisse Grienden	Samenwerking	x			Regulier beheer		2019-2020

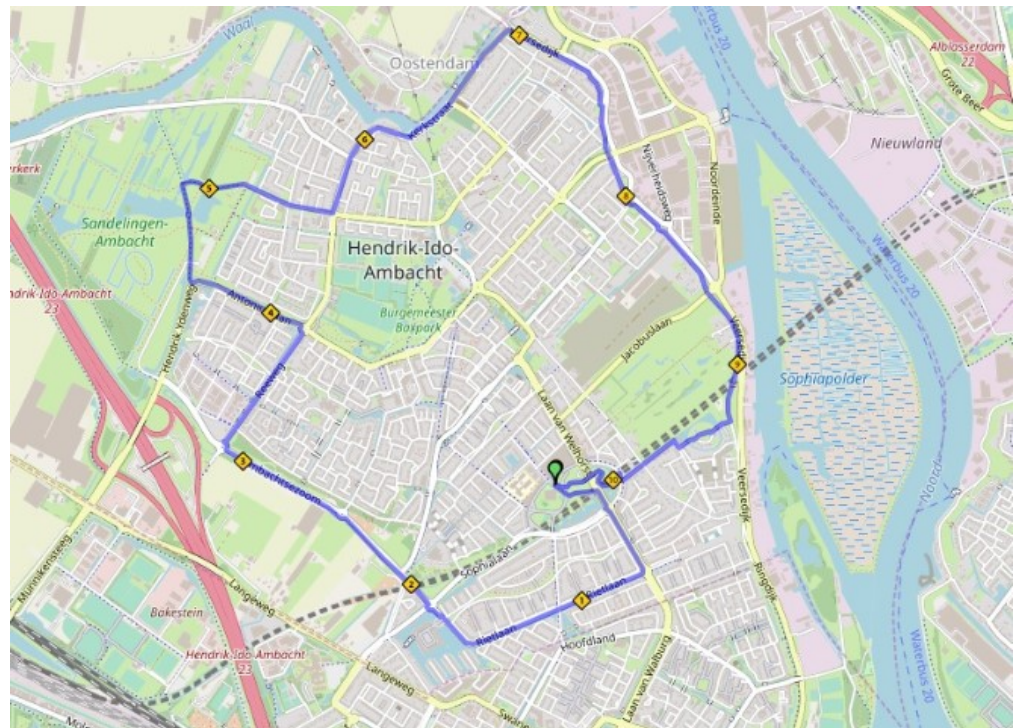


	Gebied	Thema	Voorgestelde maatregel	Categorie A	Categorie B	Categorie C	Financieringsmogelijkheid	Afspraken nav gesprekken met gemeenten	Uitvoeringsjaar
99	Hoge Veld	Vindbaarheid	Vindbaarheid vanaf de weg verbeteren			x	Uitvoeringsprogramma Visie LT		2020-2023
100	Hoge Veld	Vindbaarheid	Gebied beter later fungeren als recreatieve en ecologische schakel tussen de griendengebieden	x			Regulier onderhoud	Met ecologisch beheer recreatief gras omvormen naar bloemrijk grasland. Evt. pad doorheen maaien.	2019-2020
101	Hoge Veld	(Natuur)beleving en beheer	Relatie met de rivier versterken door zichtlijnen met de rivier te verbeteren	x			Regulier onderhoud	Met landschapontwerper en ecooloog bespreken en uitvoeren	2019-2020
102	Hoge Veld	(Natuur)beleving en beheer	Extensiveren en biodiversiteit vergroten. Sinusbeheer (afvoeren, resultaat bloemrijk grasland) en pad er doorheen maaien om rondje langs de rivier te kunnen lopen	x			Regulier onderhoud	zie punt 108	2019-2020
103	Hoge Veld	Zonering	Onderzoeken: wenselijk om er voor een deel hondenuitloopterrein van te maken, als in de Carnisse Grienden honden niet meer toegelaten zouden worden?	x			Regulier beheer	zie punt 108. Gebieden in samenhang met elkaar ontwikkelen en beheren. Dan keuze maken en beheermaatregelen doorvoeren.	2019-2020
104	Hoge Veld	Voorzieningen	het parkeerterrein wordt weinig gebruikt. Onderzoeken of het op te heffen is (kostenbesparing, wel budget nodig voor omvorming). Geen reden	x	<<<<<		Groot Onderhoud	Opruimen is kostbaar. Onderzoeken: mogelijk om er een grondlaagje op te leggen en in te zaaien?	2019-2020
105	Rhoonse Grienden	Vindbaarheid	Toenemende drukte en wens omwonenden: gemeente adviseren om via bebording en maatregelen nog meer het autoverkeer om het dorp heen leiden. Met bebording specifieke gebieden aangeven.	x			BAR-gemeente		2019-2020
106	Rhoonse Grienden	Vindbaarheid	Er is geen doorlopend wandelpad langs de Zegenpoldersedijk; deze verbinding realiseren			x	Project herinrichting Rhoonse Stort, financiering PZH		2020-2023
107	Rhoonse Grienden	(Natuur)beleving en beheer	Via programmering koppeling leggen met het intensieve recreatiegebied Johannapolder, b.v. met arrangementen door ondernemers. Vanuit hotspot diverse activiteiten aanbieden.	x	x		Regulier beheer		2019-2021
108	Rhoonse Grienden	(Natuur)beleving en beheer	De Kopstoot in de Johannapolder gebruiken als start van bezoek aan Rhoonse Grienden. Educatieve doeleinden (boswachter publiek). De faciliteiten zijn er, met een beetje aanpassing hiervoor goed te gebruiken	x	<<<<<				2019-2020
109	Rhoonse Grienden	Voorziening	Parkeerplaats Rhoonse Stort wordt opgeknapt en uitgebreid met 18 plekken als de stort wordt gesaneerd en opnieuw wordt ingericht. Stort wordt natuurlijker ingericht met meer biodiversiteit en natuurbeleving.			x	Project herinrichting Rhoonse Stort, financiering PZH		2020-2021
110	Rhoonse Grienden	Voorziening	Een brug of trekpontje zou voor de verbinding met Klein Profijt (ZHL) zorgen. Nu is er alleen achterin het gebied een bruggetje (vanaf parkeerplaats naar Klein Profijt).			x	Uitvoeringsprogramma Visie LT		2020-2023
111	Rhoonse Grienden	Samenwerking	Samenwerking met Vereniging Carnisse Grienden, Zuid-Hollands Landschap en Boswachter Publiek van Staatsbosbeheer: excursies, 'opleiding' jeugdboswachter, ontwikkelen gps-route (natuureducatie, geschiedenis grienden) Hierbij ook aandacht voor borden met meer info over biodiversiteit.	x			Regulier beheer		2019-2020
112									
113	Johannapolder	Verbinding	Toenemende drukte en wens omwonenden: gemeente adviseren om via bebording en maatregelen nog meer het autoverkeer om het dorp heen leiden. Met bebording specifieke gebieden aangeven.	x			BAR-gemeente		2019-2020
114	Johannapolder	(Natuur)beleving en beheer	Met programmering koppeling leggen met Rhoonse Grienden en Buitenland van Rhooon, b.v. met arrangementen door ondernemers. Vanuit hotspot diverse activiteiten aanbieden	x			Regulier beheer		2019-2020
115	Johannapolder	(Natuur)beleving en beheer	Johannapolder meer als entree voor Buitenland van Rhooon gaan inzetten (parkeren, horeca, verwijzingen, promotie, etc.). Ism coöperatie Buitenland van Rhooon	x			Regulier beheer		2019-2020
116	Johannapolder	(Natuur)beleving en beheer	Boswachter publiek: met ondernemers in het gebied en met Vereniging Carnisse Grienden: arrangementen aanbieden. Momenteel echter geen boswachter publiek voor IJsselmonde.	x	<<<<<		Regulier beheer		2019-2020
117	Johannapolder	Voorzieningen	Staatsbosbeheer is in gesprek met Abel over het realiseren van kabouterpaden in de Johannapolder en/of de Rhoonse Grienden	x			Regulier beheer		2019-2020



1. Bij het parkeerterrein bij het Vredebestpad staat geen informatiebord;
2. Er loopt een wandelpad, parallel aan het Vredebestpad, dat dood loopt op het hek van het JSP;
3. Het Vredebestpad is een smal fietspad, waarover ook nog eens veel hondeneigenaren lopen (foto);
4. Op verschillende plekken sluit het fietspad niet goed aan op het omliggende maaveld, waardoor de kans op vallen/afglijden groot is (foto);
5. Op twee plekken hebben we geconstateerd dat er water op de paden blijft liggen: aan de zuidoosthoek van het JSP en bij het zwempasje;
6. De paaltjes bij de bomen bij Happy Italy staan er nog, terwijl de bomen geen steun meer nodig hebben (foto);
7. De dixi's, waar dienen die toe? (foto)
8. Het zou een meerwaarde zijn als er een of meerdere routes binnen het gebied worden uitgezet, o.a. voor hardlopers en incidentele bezoekers;
9. De bordjes met 'honden verboden' bij de ligweide staan nogal ver van het pad af en zijn daardoor niet leesbaar;
10. De bosschages bij de A16 zouden wel wat uitdunning kunnen gebruiken, om de levensvatbare bomen goed te laten groeien;
11. Bij de wilgen die gesnoeid zijn zijn de houtsnippers het gras op geblazen, is dit bewust gebeurd?

Opmerkingen H-I Ambacht, besproken



10 km hardlooperoute, verbinding binnen- en buitenstedelijk groen

Gebied	Thema	Voorgestelde maatregel	Categorie A	Categorie B	Categorie C	Financieringsmogelijkheid	Afspraken nav gesprekken	Uitvoeringsjaar
123	Sandelingen Ambacht	Verbinding			x		hardloopverbinding 10 km, verbinding Baxtpark. Actie en financiering H-I Ambacht. Samenwerking met hardloopvereniging en SBB. Verbinding met het Waalbos het belangrijkste.	2020-2023
124	Sandelingen Ambacht	Verbinding		x			Grond is aangekocht (voer voor de hoeve), vooral om het vrij te houden. En mogelijke locatie voor aanlegplaats pontje. Overkant: ruimte voor ruimte, voorwaarde voor ontwikkeling dat daar	2020-2021
125	Sandelingen Ambacht	(Natuur)beleving en beheer		x			Locaties: zie kaart. Behoorlijke percentage essen die gekapt moeten worden. Nieuwe aanplant: mix van duurzaam loofhout (10 soorten), struikmenging met gelaagdheid. Wordt meegenomen in het bosonderhoud.	2020-2021
126	Sandelingen Ambacht	(Natuur)beleving en beheer		x				2020-2021
127	Sandelingen Ambacht	(Natuur)beleving en beheer		x			klein project: kraan + inzaaien. Plaatsen solitaire bomen. Afstemming maatregelen met ecooloog en landschapsontwerper.	2020-2021
128	Sandelingen Ambacht	(Natuur)beleving en beheer	x				verdeeld in meerdere blokken, worden in diverse jaargetijden gemaaid. Eens per 1,5 jaar. Maaien en afvoeren. Effect: meer	2019-2020
129	Sandelingen Ambacht	(Natuur)beleving en beheer	x				Randen van de bosvakken: liggen nu al aantal houtrillen, wordt verder uitgebreid.	2019-2020
130		Communicatie						
131							grasmat kapot frezen, egaliseren en horizontaal leggen, vrijkomende grond gebruiken voor dijkje er omheen.	
132	Sandelingen Ambacht	(Natuur)beleving en beheer	x					2019-2020
133	Sandelingen Ambacht	(Natuur)beleving en beheer	x	x			In communicatie wat vertellen over de historie van het gebied, bv op infopanelen. Ook op checken bij aanpassingen.	2020-2021
134	Sandelingen Ambacht	Infra		x			Wandelpad: is opgelost, hek is weggehaald. Fietspad: wellicht bij GO, asfalt vervangen, pad wat breder maken	2020-2021
135	Sandelingen Ambacht	Infra		x			Wandelpaden zijn wel goed: niet aanpassen. Wel wat kuilen in de wandelpaden: meenemen als meerwerk in halverhardingsbestek.	2020-2021
136	Sandelingen Ambacht	Voorzieningen		x				2020-2021
137	Sandelingen Ambacht	Voorzieningen	x					2019-2020
138	Sandelingen Ambacht	Voorzieningen		x			Hardlopen: verlichte paden Wandelen: parkeerplaats voor de wijk. Geen infobord. Daar vandaan rondjes aangeven en aangeven hoe lang een	2020-2021
139	Sandelingen Ambacht	Zonering	x				Locaties: zie kaart. Aanpassen bebording op een aantal locaties	2019-2020
140	Sandelingen Ambacht	Zonering	x				Inventarisatie loopt. Bordje verplaatsen. Zie driehoekje. Zwemstrandje: bordjes strak tegen het pad aan plaatsen.	2019-2020
141	Sandelingen Ambacht	Samenwerking	x				Binnenkort gesprek met de natuurvereniging: excursies en huttenbouwen bespreken. Introductie jeugdboswachter? Kabouterpaden ism Happy Italy?	2019-2020
142	Sandelingen Ambacht	Samenwerking	x				kaart opzoeken als er kansen liggen om door samenwerking het gebied nog fraaier te maken en beter te laten gebruiken.	2019-2020
143	Sandelingen Ambacht	Samenwerking	x				zoeken wat mogelijk is. Wensen en knelpunten inventariseren.	2019-2020
144	Sandelingen Ambacht	(Natuur)beleving en beheer	x				Aanlengen met grond. Meerwerk GO halverharding	2019-2020
145	Sandelingen Ambacht	Infra		x			Worden weggehaald; zie foto's	2020-2021
146	Sandelingen Ambacht	(Natuur)beleving en beheer	x				Bespreken in beheerteam. Wellicht nog even laten staan.	2019-2020



Gebied	Thema	Voorgestelde maatregel	Categorie A	Categorie B	Categorie C	Financieringsmogelijkheid	Afspraken nav gesprekken	Uitvoeringsjaar	
146	Donckse Velden	Verbinding			x		Uitvoeringsprogramma Visie LT Gemeente Ridderkerk	heeft Ridderkerk opgepakt. In mei bekend of er extra financiering is. Aandachtspunt: aansluiting op wandelpad. Contactpersoon: Marleen Bellaart.	2020-2023
147	Donckse Velden	(Natuur)beleving en beheer	x				Regulier onderhoud	Vlekkenpatroon maaien, gefaseerd maaien met overwinteringsmogelijkheden. Verschillende jaargetijden, vlekken wat korter op elkaar voor vlinders. Afstemmen met de ecooloog. Ook gaan monitoren (niet te nat, etc.?). Donkergroene vlakken: check of het nog recreatief gebruikt wordt? Check bij BOA,	2019-2020
148	Donckse Velden	(Natuur)beleving en beheer	x				Regulier onderhoud	doorkijkjes maken in het riet. Beperkt. Zie kaart. Gefaseerd uitvoeren, ruimte houden dat insecten nog kunnen fourereren.	2019-2020
149	Donckse Velden	(Natuur)beleving en beheer	x				Regulier onderhoud	Toevoegen, ism Natuurvereniging IJsselmonde. Vragen of zij het willen gaan beheren.	2019-2020
150	Donckse Velden	Infra		x				Lopen momenteel geen gesprekken over, wel onder de aandacht blijven brengen. Doet Joë Bos (Ridderkerk) voert gesprekken.	2020-2021
151	Donckse Velden	Infra		x			Groot Onderhoud	zijn ingepland voor het komende bestek GO.	2020-2021
152	Donckse Velden	Voorzieningen	x				Regulier beheer	Eigenaar wil niet zo meewerken. Voor dit moment niet haalbaar	2019-2020
153	Donckse Velden	Voorzieningen		x	x		BAR-gemeente	Joë Bos. Toekomst	2020-2023
154	Donckse Velden	Voorzieningen		x				Komt nieuwe bebouwing. Dus laten liggen. In de toekomst nog eens bekijken. Mogelijk dan wat uitbreiden.	2020-2021
155	Donckse Velden	Voorzieningen					Uitvoeringsprogramma Visie LT		
156	Donckse Velden	Samenwerking	x				Regulier beheer	Contact indien nodig. Aandacht voor de nieuwe boom die is geplant.	2019-2020



Gebied	Thema	Voorgestelde maatregel	Categorie A	Categorie B	Categorie C	Financieringsmogelijkheid	Afspraken nav gesprekken	Uitvoeringsjaar
157	Oosterpark	(Natuur)beleving en beheer Omvormingen bosvakken: essen eruit + grootschalige dunning. Er komen gefaseerd allerlei loofhoutsoorten terug, meer diversiteit.		x		Groot Onderhoud	Is uitgevoerd	2020-2021
158	Oosterpark	(Natuur)beleving en beheer Gemeente Ridderkerk heeft taak op zich genomen om uit te zoeken of geluidsscherm mogelijk is	x			financiering gemeente Ridderkerk	Wordt aan gewerkt	2019-2020
159	Oosterpark	(Natuur)beleving en beheer Extra bosaanplant: aanplant van gemengd duurzaam loofhout, nu grote vakken van één soort, straks gemixte vakken (meer diversiteit)		x		Groot Onderhoud	Aandachtspunt: wens om softbalveld te verplaatsen. Locatie nog niet definitief. Niet gewenst, pad wordt afgesneden, rest van gebied niet meer bij Oosterpark. Actie: binnen gemeente oppakken. Zijn de argumenten wel steekhoudend. Evt. huidige locatie uitbreiden, bos dat dan weggaat wel compenseren.	2020-2021
160	Oosterpark	(Natuur)beleving en beheer Realiseren paddenpoel, natuurlijke randen, meer boomsoorten, meer afwisseling		x		Groot Onderhoud Verplaatsen softbalveld: interne afstemming BAR-gemeente	In overleg met bewonersvereniging. Water, moerasplanten, natuurvriendelijke oever. Is uitgevoerd. Aandacht voor onderhoud, verlandt snel. Aanleveren foto's, info voor promotie. Contactpersoon beheer: beleidsman	2020-2021
161	Oosterpark	Infra Paden worden opgeknapt		x		Groot Onderhoud	is uitgevoerd	2020-2021
162	Oosterpark	Voorzieningen Paardenroute: een keuze maken: of weghalen of opknappen met bijdrage van georganiseerde ruiters. Of een trimpad of bootcamproute van maken (waar is vraag naar?)		x		Groot Onderhoud of apart projectje	Ruiterpad: weinig gebruik, opheffen. Er ligt een route in Reierpark bij de manege. Ombouwen tot trimroute/bootcamp/trailrun en verbindende routes tussen de verschillende parken zoals de Gorzen en Rierpark. Samenwerken met gemeente en Top 2000 (atletiek) en Crossfit (bootcamp) en Antilope. Wel rekening houden met loslopende honden (zoning) Nog inventariseren: gebruik en traject provincie: budget voor opknappen en beheer en mogelijk straks extra budget voor verbinding ruiterroutes.	2020-2021
163	Oosterpark	Voorzieningen Speelvoorziening opknappen en uitbreiden (op die locatie moeten toch wat bomen weg).		x			Wordt goed gebruikt.	2020-2021
164	Oosterpark	Zoning Centrale plek voor jonge gezinnen maken van kinderboerderij, pannenkoekenhuis en speelplek. Vaak gaan bezoekers vanaf de kinderboerderij ook nog even naar de speeltoestellen.		x		BAR-gemeente Wordt klein project in 2019. Doorrekenen wat het betekent voor de beheerkosten	Wens Ridderkerk: natuurlijke speelplek creëren. Koppeling met het strandje maken? Buiten de kinderboerderij houden, om het altijd te kunnen laten gebruiken. Mogelijk allebei. Uitvoering in 2019	2020-2021
165	Oosterpark	Samenwerking Samenwerking en afstemming met omwonenden, ondernemers in het gebied, gemeente	x			Regulier beheer	Met de meeste pachters 1 a 2x per jaar overleg.	2019-2020

Gebied	Thema	Voorgestelde maatregel	Categorie A	Categorie B	Categorie C	Financieringsmogelijkheid	Afspraken nav gesprekken	Uitvoeringsjaar
166	Algemeen	Samenwerking Samenwerking Staatsbosbeheer en gemeenten: waar mogelijk afstemming en samenwerking om verbindingen binnen/buitenstedelijk voor groen, recreatie en biodiversiteit te verbeteren. Elkaar opzoeken om dit te bevorderen.				Regulier beheer	Elkaar opzoeken indien nodig.	
167	Algemeen	Communicatie Samenwerking Staatsbosbeheer en gemeenten om gezamenlijk te communiceren over maatregelen, activiteiten en voorlichting over aanpassingen om biodiversiteit te vergroten. Inzetten van de beschikbare communicatiekanalen (gemeente, Staatsbosbeheer, ondernemers in een gebied).	x			Regulier beheer		2019-2020