



natuur- en recreatieschap
IJsselmonde

Verkenning

natuur- en recreatiegebieden

Natuur- en recreatieschap IJsselmonde



Uitvoering: Staatsbosbeheer
Oplevering: november 2018

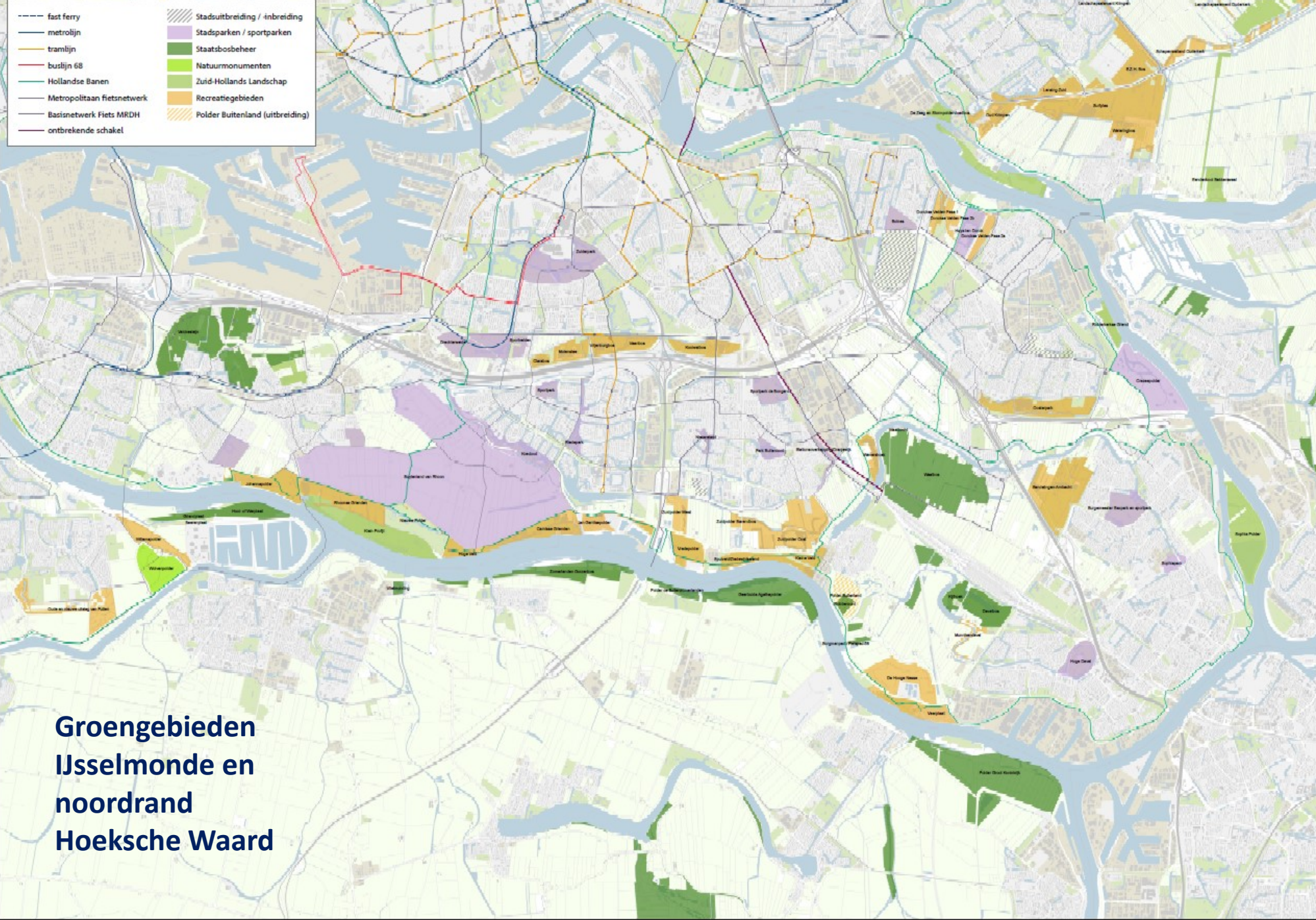


staatsbosbeheer

Schapsgebieden

- Hooge Nesse, Veerplaat, Munnikendevel, Kijfhoek, Wevershoek, Waalbocht
- Barendrechtse Brug, Vredepolder, Spuiveld / Ziedewijdse Land, Zuidpolder
- Jan Gerritsepolder, Carnisse Grienden, Hoge Veld
- Donckse Velden, Oosterpark
- Sandelingen Ambacht
- Johannapolder, Rhoonse Grienden
- Zuidelijk Randpark

- fast ferry
- metrolijn
- tramlijn
- buslijn 68
- Hollandse Banen
- Metropolitaan fietsnetwerk
- Basisnetwerk Fiets MRDH
- ontbrekende schakel
- ▨ Stadsuitbreiding / inbreiding
- Stadsparken / sportparken
- Staatsbosbeheer
- Natuurmonumenten
- Zuid-Hollands Landschap
- Recreatiegebieden
- ▨ Polder Buitenland (uitbreiding)



**Groengebieden
IJsselmonde en
noordrand
Hoeksche Waard**

Inhoudsopgave

1. Inleiding en samenvatting	5
Inleiding	6
Samenvatting	7
2. Doel, uitgangspunten en aanpak	8
Doel	9
Uitgangspunten	10
Aanpak	11
3. Analyse en aanbevelingen per gebied	17
Oude Maas oost	18
Hooge Nesse en Veerplaat	20
Munnikendevel	24
Wevershoek/Waalbocht	28
Vredepolder, Barendrechtse Brug	32
Spuiveld, Ziedewijdseland, Zuidpolder	
Camping Oude Maas / Kleine Veld	44
Oude Maas midden	45
Jan Gerritsepolder en Carnisse grienden	46
Hoge Veld	54
Oude Maas west	55
Johannapolder, Rhoonse Grienden, Rhoonse Stort	56
Fietspad Borgmanpad	63
Sandelingen Ambacht	64
Donckse Velden en Oosterpark	69
Zuiderpark	78
4. Aanbevelingen en vervolgstappen	89
Bijlage 1 Leefstijlkleuren BSR-model	95

1. Inleiding en samenvatting

In dit worden de uitgangspunten voor de verkenning toegelicht en is de aanpak beschreven waarbij vraag, aanbod / beheer en potentie / trends bij elkaar worden gebracht.

Inleiding

In opdracht van het bestuur van het Natuur- en Recreatieschap IJsselmonde is door Staatsbosbeheer een verkenning uitgevoerd voor de natuur- en recreatiegebieden van het Schap. Op basis van een analyse zijn aanbevelingen opgenomen; zowel voor maatregelen die schapsbreed kunnen worden geïmplementeerd als maatregelen per gebied.

De verkenning geeft een actuele stand van zaken van de inrichting en gebruik van het gebied en van de vraag uit de omgeving. Ook zijn ideeën geïnventariseerd voor het verbeteren van de match tussen vraag en aanbod, het beter benutten van de potentie van het gebied en voor de verbinding met de omliggende gemeenten. Het rapport is te gebruiken als naslagwerk bij herontwikkeling van individuele gebieden, maar geeft ook ontwikkelrichtingen voor clusters van gebieden.

De aanbevelingen zijn als volgt gesorteerd:

- A: no-regretmaatregelen die via het regulier beheer uitgevoerd kunnen worden;
- B: no-regretmaatregelen die via kleine projecten gerealiseerd kunnen worden in de gebieden
- C: adviezen met een grotere impact; deze kunnen als input gebruikt worden door de Landschapstafel IJsselmonde voor de ontwikkeling van de visie en het uitvoeringsprogramma

Samenvatting conclusies en aanbevelingen

De gebieden van het Natuur- en Recreatieschap IJsselmonde liggen verspreid over het eiland, langs de Oude Maas vormen ze een lange groene strook. Een groot aantal gebieden heeft een lokale of bovenlokale functie, door de ligging aan de rivier en de aanwezigheid van de grienden trekken de Oude Maasgebieden ook bezoekers van verder weg.

Uit de analyse blijkt dat bij de gebieden de match tussen vraag en aanbod nog verbeterd kan worden, een aantal gebieden een update nodig heeft om beter aan te sluiten bij de huidige vraag. Dit kan soms al met eenvoudige maatregelen; door de griendengebieden van zowel het schap als Zuid-Hollands Landschap, de tussenliggende 'schakelgebieden' en Buitenland van Rhoon nog beter met elkaar te verbinden en beleefbaarder te maken, ontstaat een groot struingebied dat bijvoorbeeld aantrekkelijk is voor de leefstijlen rood en paars waar nu nog weinig aanbod voor is. Bij alle gebieden de belevingswaarde en biodiversiteit verbeterd kan worden met beheermaatregelen en betere zonering die via het regulier beheer uitgevoerd kunnen worden. Door Natuurwerkdagen en inzet van de boswachter publiek (excursies, opleiding 'jeugdboswachter') kan de participatie en betrokkenheid vergroot worden.

Door groene routes voor ommetjes en hardloopprondes te creëren tussen woonomgeving en de schapsgebieden, wordt de verbinding verbeterd. Ook kan de verbinding tussen de gebieden zelf worden verbeterd, waardoor ze elkaar versterken. Het fietspad langs de Oude Maas –het 'Borgmanpad' kan een veel sterkere functie als verbinder van deze gebieden krijgen door onder meer het zicht op de Oude Maas en de gebieden te verbeteren en eenduidig terreinmeubilair en bebording te gaan inzetten om de herkenbaarheid en vindbaarheid te vergroten. Het versterken van de relatie met de gebieden van Staatsbosbeheer aan de overkant van de Oude Maas (de Hoeksche Waard) biedt kansen voor een aantrekkelijke en gevarieerde fietsroute.

Enkele locaties hebben potentie om door te ontwikkelen tot een trekpleister met attractief aanbod voor zowel bezoekers uit de omgeving als uit de regio. Een trekpleister bestaat uit bijvoorbeeld onderscheiden commercieel aanbod en/of is een plek met bijzondere cultuurhistorie of natuur, met horeca, parkeervoorzieningen en OV in de buurt, waar men langer verblijft. De Johannapolder heeft deze functie al, maar ook het cluster rond de Barendrechtse Brug en de oeverzone bij Donckse Velden heeft deze potentie, maar dient echter verder onderzocht te worden.

De te nemen maatregelen zijn verdeeld in de categorieën A, B en C: A betreft maatregelen die via het reguliere beheer uitgevoerd kunnen worden, B betreft kleine no-regret projecten en C betreft grotere maatregelen, dit zijn aanbevelingen voor de visie en het uitvoeringsprogramma van de Landschapstafel IJsselmonde.

2. Doel, uitgangspunten en aanpak

In dit worden de uitgangspunten voor de verkenning toegelicht en is de aanpak beschreven waarbij vraag, aanbod/beheer en potentie/trends bij elkaar worden gebracht.

Doel van de Verkenning

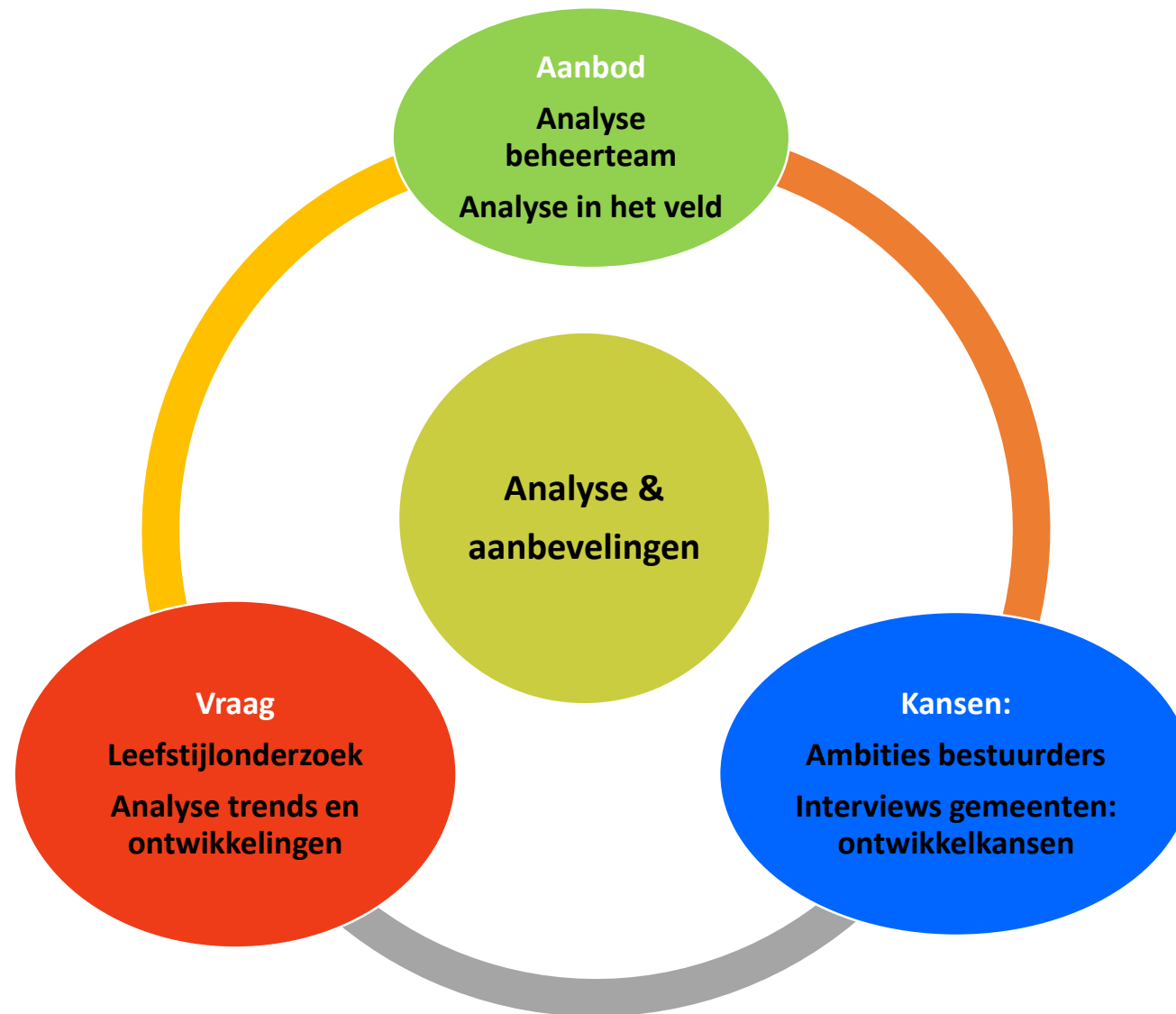
- Analyse huidige staat van de schapsgebieden: inrichting, match vraag en aanbod, differentiatie;
- Beknopt overzicht van opgaven, ambities en kansen;
- Overzicht van no regret maatregelen die op korte termijn al via kleinere projecten of het reguliere beheer uitgevoerd kunnen worden;
- Advies hoe de resultaten gebruikt en uitgevoerd kunnen worden;
- Input voor de visie Landschapstafel IJsselmonde.



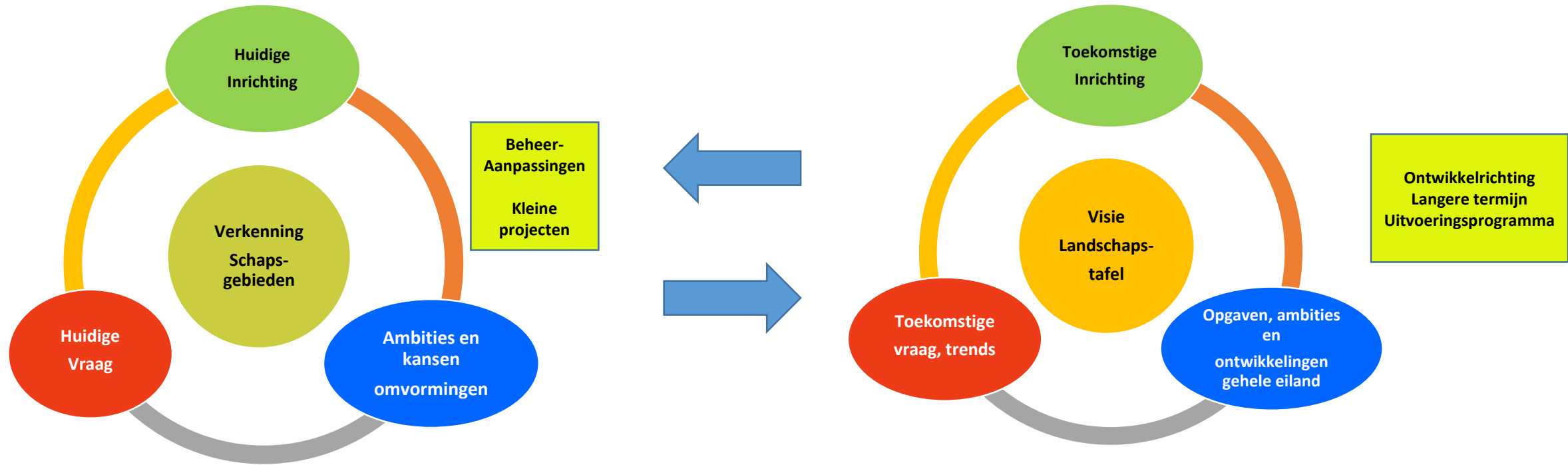
Uitgangspunten bij de analyse

- **Versterken van bestaande kwaliteiten**
- **Clustering gebieden:** op basis van herkomst bezoekers en fysieke barrières (snelwegen, rivieren, etc.)
- **Functies:** analyse huidige functie (lokaal, bovenlokaal of regionaal) en potentie doorontwikkeling
- **Relatie met de rivier:** analyse beleving en verbinding van de gebieden met het water
- **Vergroten biodiversiteit:** vergroten natuurwaarden en belevingswaarden
- **Flexibiliteit en omvorming via beheer:** aanbevelingen omvorming via beheermaatregelen:
 - Intensiveren of extensiveren: keuzes op basis van functie, programma, (potentie) bezoek
 - Vergroten flexibiliteit: ontwikkelen methode om omvormingen te doen binnen huidig totaalbudget, doeltype- en beheeraanpassingen waar dit mogelijk is (bv functie sluit niet aan op vraag). Daardoor verschuivingen beheer- en onderhoudskosten tussen gebieden
 - Aanbevelingen voor omvorming naar aantrekkelijker groen (natuurwaarden, natuurbeleving) tegen maximaal dezelfde kosten
 - Geen hogere beheerkosten of compensatie door hogere inkomsten (erfpacht e.d.)
- **Verbindingen:** analyse van de belangrijkste verbindingen tussen de gebieden

Aanpak Verkenning schapsgebieden



Relatie Verkenning gebieden NRIJ en Visie Landschapstafel IJsselmonde



Trends en ontwikkelingen



Toepassing Leefstijlmethodiek

De leefstijlmethodiek is toegepast met:

- Analyse van de leefstijlen van de bezoekers van het gebied (voor wie is het gebied interessant; daadwerkelijke vraag)
- Analyse van de leefstijlen van de mensen die in de (directe) omgeving van het gebied wonen (potentiële vraag)
- Analyse op aanwezigheid van (commerciële) voorzieningen die aantrekkingskracht hebben op bepaalde leefstijlkleuren.
- Match vraag en aanbod
- Advies voor de potentie die het gebied heeft voor een leefstijl en hoe het gebied zich daarmee kan onderscheiden van omliggende gebieden (creëren van divers aanbod)

* Beschrijving leefstijlen: zie bijlage 1











Toepassing Beheer

Beheer is in de analyse meegenomen met:

- Ervaringen en expertise van het beheerteam
- Inbreng expertise van een ecooloog
- Analyse in het veld
- Verkenning hoe omvormingen geleidelijk gerealiseerd kunnen worden door aanpassingen in de meerjarenbeheerplannen



Toelichting bij Aanbevelingen per gebied

	A	B	C
 belevingswaarde			
 bestemmingslocatie			
 biodiversiteit			
 speel- en leeromgeving			
 verbeteren infrastructuur			
 verbinding tussen gebieden			
 vindbaarheid			
 voedselproductie en beleven			

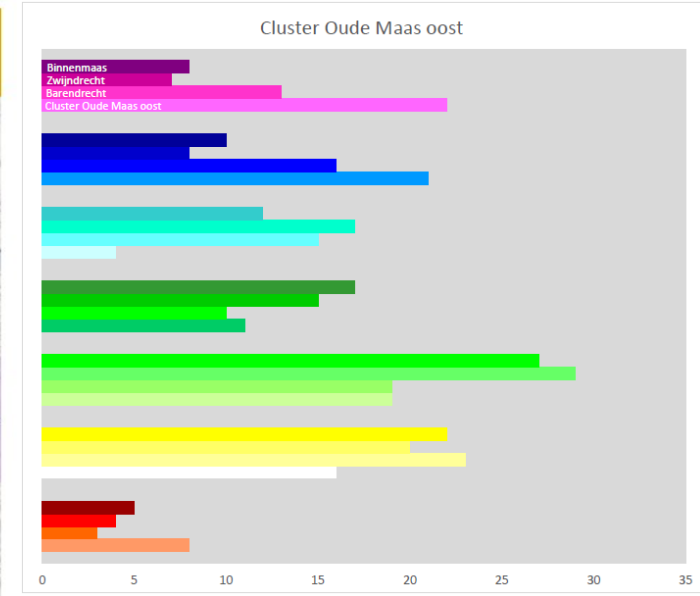
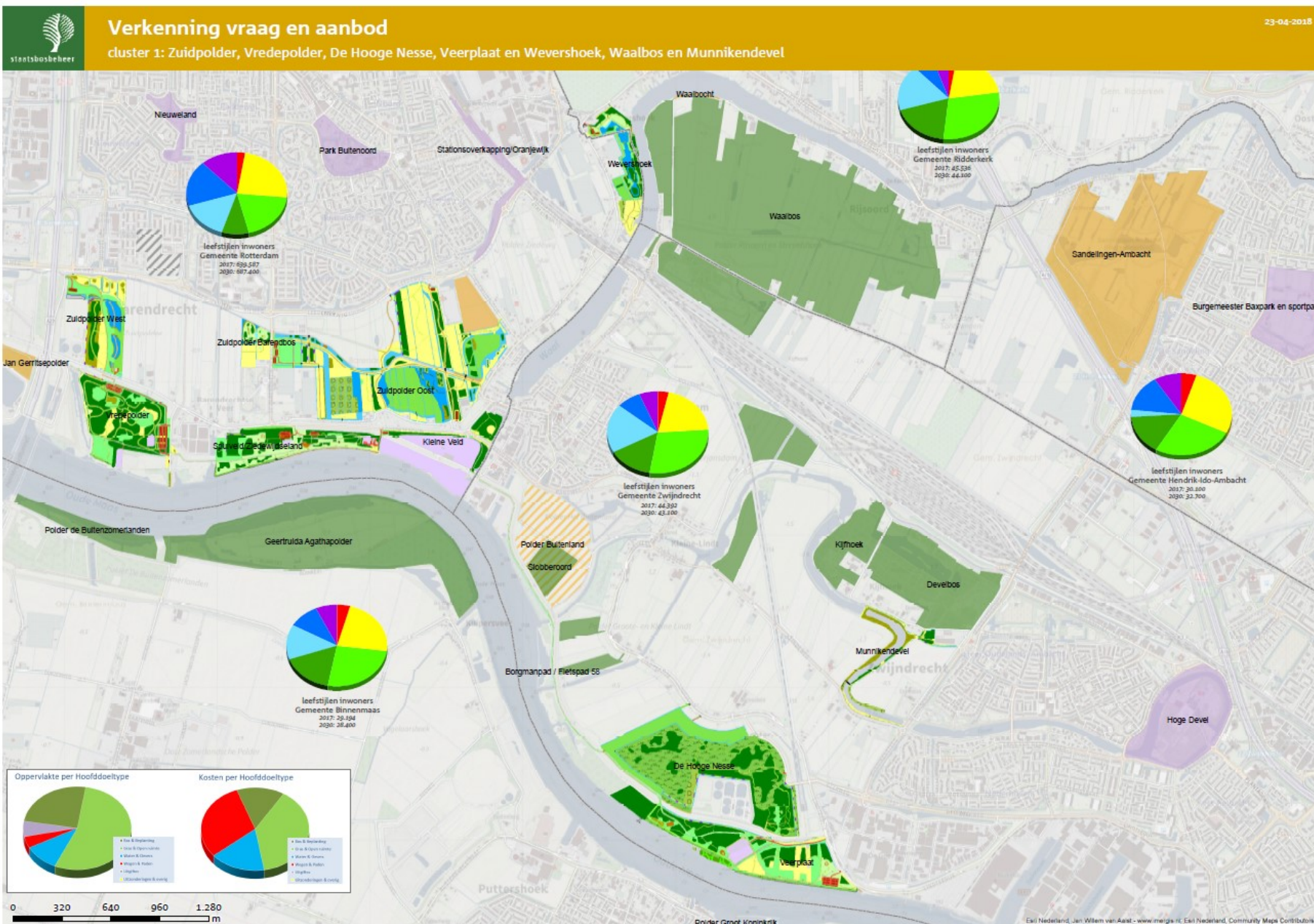
- **A** = maatregelen via regulier beheer
- **B** = no regret projectjes waarvoor klein budget benodigd is
- **C** = grotere impact, als advies meegeven voor visie en uitvoeringsprogramma Landschapstafel IJsselmonde

3. Analyse en aanbevelingen per gebied

In dit hoofdstuk is een aantal verzorgingsgebieden IJsselmonde opgenomen, gebaseerd op herkomst bezoekers, potentie bereik en eventuele fysieke barrières. Voor ieder verzorgingsgebied zijn de schapsgebieden geanalyseerd en wordt geadviseerd het gebied te verbeteren op de punten:

- Vindbaarheid
- (Natuur)beleving
- Infra
- Voorzieningen
- Zonering

Verzorgingsgebied Oude Maas oost: leefstijlen



Verdeling herkomst bezoekers bij dit cluster:

Barendrecht: 31%
 Zwijndrecht: 34%
 Binnenmaas: 9%
 Z-H overig: 26%

Advies doorontwikkeling:

Hooge Nesse / Veerplaat: lime, aqua
 Munnikendevl: lime, aqua
 Wevershoek / Waalbocht: lime, groen en aqua
 Spuiveld / Ziedewijdseland: geel
 Barendrechtsebrug: aqua
 Vredepolder: lime, groen
 Zuidpolder: blauw, geel, lime

Toelichting aanbeveling leefstijlen Oude Maas oost

Advies doorontwikkeling:	Ontwikkelrichting (accenten)	Voorkeur leefstijl(en)	Toelichting	Opmerkingen
Hooge Nesse	natuurgerichte activiteiten, educatie	lime, aqua (geel)	Ontwikkelingen voor de gele leefstijl zijn gericht op vermaak, actief en sportief recreëren. Voor de gele leefstijl is een meer intensieve inrichting voor sportieve activiteiten gewenst (trails, mountainbiken, struinen) evenals een horecagelegenheid met speel- en doe-voorzieningen. Inrichting moet aantrekkelijk zijn voor het hele gezin of groep. Meer in natuur geïnteresseerde leefstijlen zijn rood, aqua en paars. Naast het benadrukken van de verrassende aspecten van Hooge Nesse, zijn voorzieningen als een natuurcamping en struinnatuur aantrekkelijk. Informatie over gebied is voor aqua interessant.	De gele leefstijl lijkt (nog) niet de meest logische leefstijl te zijn. Geel is gemiddeld geïnteresseerd in natuur, en meer gericht op vermaak, attractie en entertainment. Lime en aqua matchen goed met de huidige ontwikkeling van een natuureducatiecentrum.
Veerplaat	(zwem)strandje, veerplein upgraden	lime (geel)	Laagdrempelige voorzieningen, nette infrastructuur en voorzieningen, gericht op lokale bevolking uit Zwijndrecht. Horeca voor lime niet noodzakelijk. Voor routegebonden recreanten wellicht gewenst. Voor geel is een verblijfplaats met meer attractiewaarde noodzakelijk, bijv. voorzieningen voor sportieve en actieve recreatie en een horecagelegenheid is een must.	Om de Veerplaat echt interessant te krijgen voor geel moet er meer attractiewaarde worden toegevoegd. 1e prio is wellicht het nog beter maken voor lime (picknickbanken, schaduwplekken, goed onderhoud én heldere bebording).
Spuiveld / Ziedewijdseland	bestemmingslocatie	geel	Voor de gele leefstijl is het verhogen van de attractiewaarde is must. De beleving van de Oude Maas moet geoptimaliseerd worden, door bijv. 'trappen' aan de rivier, terrasje + horeca (ook interessant voor de routegebonden recreanten). Intensiveren van het cluster met (commerciële) doe-voorzieningen met horeca.	
Barendrechtse brug	ontsluiting en beleving	aqua	De Barendrechtse Brug is een hotspot als het gaat om cultuurhistorie. Het ontsluiten van de plek, door deze in de padenstructuur op te nemen (evt. door bebording) verhoogt de vindbaarheid van de plek. Informatie over de geschiedenis van de brug is met name voor aqua interessant. Upgraden van voorzieningen om er een verblijfplek van te maken, eventueel met kleinschalige horeca (ook interessant voor de routegebonden recreanten).	Wellicht interessant voor de ontwikkeling een prijsvraag uitschrijven om ondernemers en burgers erbij te betrekken.
Vredepolder	aantrekkelijker bos- en wandelgebied	lime, groen	Bos kan voor groen en lime aantrekkelijker gemaakt worden door meer variatie in beplanting en bomen en een duidelijke route door het gebied aan te geven (mag paaltjesroute). Verrommerling moet aangepakt worden om de totale beleving van de Oude Maas te verbeteren. Voorzieningen zijn niet noodzakelijk, behalve wat rustplekken met zicht op de rivier.	Getijdenatuur tussen Vredepolder en Oude Maas verrijkt het gebied qua belevingswaarde en biodiversiteit.
Zuidpolder	sportieve recreatie, verbinding Oude Maas, uitloopgebied	blauw, geel, lime	De Zuidpolder verbindt Barendrecht met de Oude Maas. Uitloopgebied voor hondenuitlaters, hardlopers en andere routegebonden (water)recreatie. Versterken gebied door zonering (hondenloopgebieden) en fitheidsparcours door fitnessapparaten van Vredepolder naar Zuidpolder te verplaatsen.	Heeft potentieel als Blauwe Verbinding naar de Zuidpolder kan worden doorgetrokken, m.n. voor de kleine watersport.
Munnikendeval	verbinding, natuurontwikkeling	aqua, lime	Mogelijkheid om te wandelen en fietsen met voorzieningen om de natuur zo optimaal mogelijk te beleven, zoals uitkijpunten, maar ook informatie over hetgeen te zien is. Laagdrempelige voorzieningen.	Steppingstone naar andere groene gebieden op IJsselmonde. 19





Hooge Nesse en Veerplaat



Hooge Nesse en Veerplaat: analyse leefstijlen lime en aqua

huidige bezoekers: bewoners gemeente Zwijndrecht, Puttershoek, gasten Ara-hotel.

Wandelen, fietsen, spelen, discgolf, beachsport, beweegtoestellen, spartelbad, oeverzwaluwwand, bijenkasten, natuureducatiecentrum

	Vindbaarheid	(Natuur)beleving	Infra	Voorzieningen	Zonering
	<ul style="list-style-type: none"> - Pontje naar Puttershoek - Ligging aan Borgmanpad; je fietst door het gebied. 	<ul style="list-style-type: none"> - Mooi uitzicht op de Oude Maas. - Hooge Nesse heeft bijzondere natuur met rode lijstsoorten. - Oeverzwaluwwand, bijenkasten, natuurpaden. - Natuurexcursies door 		<ul style="list-style-type: none"> - De beweegtoestellen voor ouderen worden goed gebruikt. Die plek biedt ook kansen voor mooi uitzicht op het water. - Mooie speelnatuur, intieme plek. - Spartelbad wordt goed gebruikt bij zonnige dagen. 	<p>Hooge Nesse: accent op natuurbescherming, natuurbeleving en natuureducatie</p> <p>Veerplaat: accent op sport en spelen. Relatie met het water</p>
	<ul style="list-style-type: none"> - Barrières: de HSL en spoorlijn vormen een harde grens. - Afstand tot de bebouwde kom; scholen/gezinnen ervaren het als 'ver weg', lastig om er een interessante route er naartoe te creëren. - Lastig om je te oriënteren zonder kaart. - Slechte vindbaarheid en zichtbaarheid voorzieningen (ook vanaf Borgmanpad); geen bewegwijzering en weinig informatie in het gebied. 	<ul style="list-style-type: none"> - Vandalisme en gevoel van onveiligheid - Uitzicht op Oude Maas kan beter benut worden, bv bij locatie beweegtoestellen en nabij spartelbad/parkeerplaats. Harde oevergrens, weinig beleving en relatie met het water. 		<ul style="list-style-type: none"> - Speelnatuur heeft veel potentie maar wordt nog te weinig gebruikt (bijvoorbeeld niet goed zichtbaar en vindbaar vanaf Veerplaat en Borgmanpad). - Geen (tijdelijke) horeca bij spartelbad. Zou meerwaarde hebben. 	











Aanbevelingen Hooge Nesse en Veerplaat:

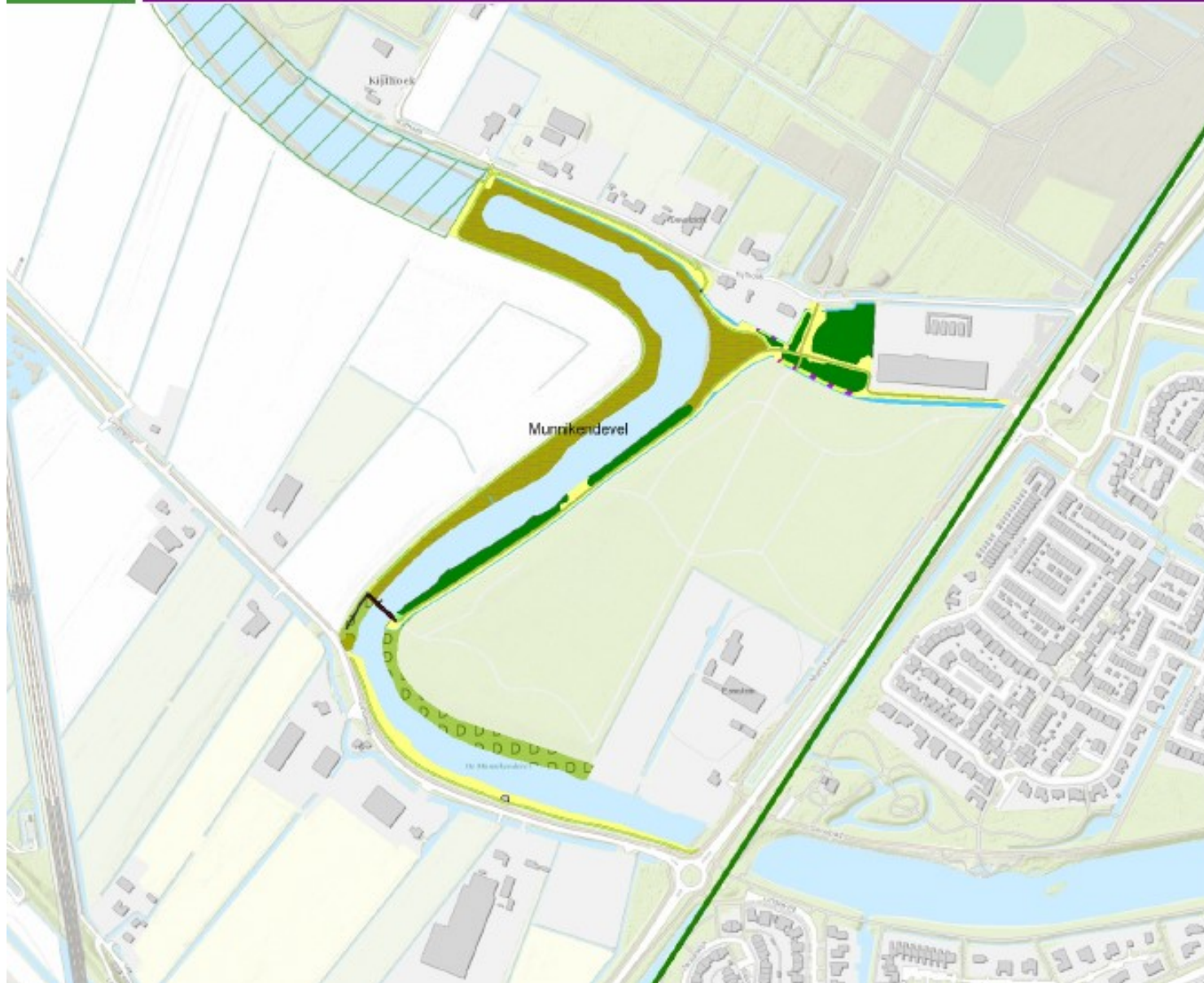
Kwaliteit en potentie gebied: mooi gelegen langs de Oude Maas en het Borgmanpad. Gevarieerd en modern aanbod van voorzieningen. Intensieve samenwerking met stichting en gemeente, gevarieerd en intensieve activiteitenprogrammering en zelfbeheer door stichting. Het nieuwe natuureducatiecentrum gaat fungeren als start- en educatiepunt en voor opslag materialen.

Functies gebied:

- * Lokaal: randstedelijk groengebied voor de gemeente Zwijndrecht
- * Bovenlokaal: ligt langs het Borgmanpad, leuke stopplek.
- * Leefstijl: lime en aqua.

	A	B	C
 belevingswaarde	X	X	
 bestemmingslocatie			
 biodiversiteit	X	X	
 speel- en leeromgeving			
 verbeteren infrastructuur			
 verbinding tussen gebieden			X
 vindbaarheid		X	X
 voedselproductie en beleven		X	

Vindbaarheid	<ul style="list-style-type: none"> * Entrees zichtbaar maken en verbeteren * Bewegwijzing: bij parkeerplaatsen, bij entree langs de weg, bij de pont en in het gebied * Informatie bij pontjes aan beide zijde oevers (dus ook bij Puttershoek): wat is er in het gebied te doen en te zien * Verbinding en beleving Oude Maas verbeteren (bijvoorbeeld met lange banken langs de oever)
Natuurbeleving en beheer	<ul style="list-style-type: none"> * Langs fietspad rivier zichtbaarder maken door opkronen bomen en doorkijkjes maken in bosschages, door onderbeplanting te verwijderen. * Ivm sociale veiligheid het gebied wat meer open en overzichtelijker maken, met zichtlijnen naar de rivier. * Op plekken waar geen recreatief gras nodig is: sinusbeheer met 2x maaien en afvoeren = verschrallen en daardoor meer bloemen en vergroten biodiversiteit, bij-vriendelijker en meer natuurbeleving. Al in gang gezet, in overleg met en uitvoering door Stichting Hooge Nesse * Grasvegetaties langs het discgolfpad minder grof maaien; dit verbetert het parcours. * Beheer door Stichting Hooge Nesse: met de stichting is een groeiboek gemaakt, waarin is afgesproken hoe de stichting geleidelijk meer beheerwerkzaamheden op zich gaat nemen, hiervoor worden beheergelden overgedragen van het schap naar de stichting. * Aanpak zieke essen en dus geleidelijke omvorming beplanting: dit gebied is pas over een aantal jaar aan de beurt. Wordt gefinancierd uit groot onderhoud. Herplant met bomen en struiken die gebiedseigen zijn en meerwaarde bieden voor biodiversiteit en natuur- en seizoensbeleving: meenemen in visie beplanting.
Voorzieningen	<ul style="list-style-type: none"> * Locatie pont: kwaliteit verbeteren door opknappen infobord en wachthokje, toevoegen bord met info over gebied en de overkant * Onderzoeken: <ul style="list-style-type: none"> * potentie en mogelijkheden natuurkamperen of kleine vorm van verblijfsrecreatie * Creëren van een zonne/zwemstrandje. Er ligt al een 'inkeping' aan de zuidoostzijde van de Veerplaat met een bootinlaat. Vroeger werd hier ook gezwommen * Tijdelijke horeca bij spartelbad (bv ijscokar): wat is de potentie, afstemming met ARA noodzakelijk ivm contractgebied. * Eetbare natuur: wenselijkheid en haalbaarheid uitbreiding fruitbomen en 'foodwalks' onderzoeken, nabij het duurzame gebouw, speelnatuur en ARA-hotel.
Samenwerking	Samenwerking met Stichting Hooge Nesse: beheer gebied wordt met een 'groeiboek' opgepakt








Legenda



Doeltype

-  Sierbeplanting
-  Bos
-  Hakhout
-  Struweel
-  Uitgiften en steunpunten
-  Schouwpaden
-  Bermen
-  Dagcamping / evenementenbassin
-  Speel- en ligweide
-  Recreatief grasveld
-  Weland
-  Bloemrijk grasland
-  Rulge
-  Moeras en rietland
-  Dijk en waterkering
-  Watergang
-  Stelgen en vlonders
-  Zwemwater
-  Recreatiewater
-  Poelen
-  Natuurlijke oevers
-  Steenbestorting
-  Strand
-  Autoweg
-  Fietspad
-  Natuurpaden
-  Rubberpad
-  Wandelpad
-  Pfielven
-  Parkeerplaats
-  Bruggen
-  topografie

Hoofdoeltype

-  Bos en beplanting
-  Gras en open ruimte
-  Explicaties en uitgiften
-  Water en Oeven
-  Wegen en paden

Deelgebieden

-  Dobbeplas, Dobbeplas
-  Toekinder / Ommea Valley



Schaal:
1:6.000

Datum:
25-09-2018

Auteur:
G.J. Rozendal

Aan deze kaart kunnen geen rechten worden ontleend.
© Staatsbosbeheer




Munnikendevel



Munnikendeval: leefstijlen lime en aqua

bezoekers: vooral lokaal bezoek uit Zwijndrecht.
Wandelen, hond uitlaten, vissen









	Vindbaarheid	(Natuur)beleving	Infra	Voorzieningen	Zonering
	<ul style="list-style-type: none"> - Verbinding met Develbos is goed 	<ul style="list-style-type: none"> - Weetpunt in de buurt, met Arboretum. Doen veel voor de wijk. Gaan ook met excursies hier naartoe, 2x per jaar op een zaterdag. Er is een Wilgenkraal voor kinderen. - Mooi gebied 	<ul style="list-style-type: none"> - Laarzenpad: het was onduidelijk wie het beheer deed, maar besloten dat het nu in TBM wordt opgenomen. 	<ul style="list-style-type: none"> - Mooi vlonderpad bij entree - Leuk laarzenpad. - Visplekken worden veel gebruikt 	
	<ul style="list-style-type: none"> - Barrière: de Munnikensteeg (vrachtwagenroute). Moet je oversteken als je naar Kijfhoek/Munnikendeval wilt. 			<ul style="list-style-type: none"> - Parkeren: vissers en ouders parkeren her en der, rommelig. - Geen zitgelegenheid 	



Aanbevelingen Munnikendevel:

- **Kwaliteit en potentie:** mooi gebied met een natuurlijk karakter. Dit behouden en versterken. Steppingstone; entree voor Develbos van Staatsbosbeheer.
- **Functie:** lokaal voor bewoners van de gemeente Zwijndrecht. Zij gaan naar Hooge Nesse, Veerplaat, Develbos, Develpark, Kijfhoek,
- Munnikendevel en Develpark

- **Vraag:** ontwikkelen voor leefstijlkleur aqua en lime door wandelen en fietsen te faciliteren met laagdrempelige voorzieningen om de natuur te beleven (uitkijkpunten, natuurinformatie, etc.)

	A	B	C
 belevingswaarde	X		
 bestemmingslocatie			
 biodiversiteit	X		
 speel- en leeromgeving			
 verbeteren infrastructuur		X	
 verbinding tussen gebieden			
 vindbaarheid			
 voedselproductie en beleven			

	Optimaliseren door:
Vindbaarheid en verbinding	Entree is wel goed zichtbaar. Lokale bekendheid is te vergroten (bv via inzet van Weetpunt) SBB-gebieden: rondwandeling Develbos/Waalbos: er mist een doorgaande route: verbindingen tussen de gebieden realiseren SBB-gebieden: entree Waalbos onduidelijk; kun je er aan de westzijde wel in? En aan de westzijde weer uit?
Natuurbeleving en beheer	* Laarzenpad: gaan beheren als een natuurpad met een natuurlijke oever. Vegetatie in de gaten houden (niet over pad laten hangen), op termijn aanpassen op basis van praktijkervaringen.
Infra	* Fietspad: onderzoeken of het pad bij groot onderhoud verbreed moet worden. Is bij aanleg Develbos met halfverharding omgevormd. Maar is nu smal en halfverharding minder geschikt. Vormt de doorsteek naar Develbos. Wel natuurlijk karakter behouden. Onderzoeken:
Voorzieningen	* Parkeren: onderzoeken nut en noodzaak extra parkeervoorziening. Nu parkeren vissers en ouders her en der. * Lindeweg; inrichting wat rommelig. Bespreken met Weetpunt en natuurvereniging Eiland IJsselmonde wat hun wensen en ideeën * Creëren van extra visstekjes, bv door halverhardingsplekjes aan het water als vispuntjes. SBB is hierover al in overleg met de visvereniging. * Verbeteren Laarzenpad: - Vegetatie in de gaten houden (niet over pad laten hangen), dan op termijn weer aanpassen op basis van praktijkervaringen. - Laarzenpad beter verbinden met het halfverhardingspad. - Onderzoeken of verlenging laarzenpad mogelijk is mbv recht van overpad (met nieuwe eigenaren van perceel bespreken).





Legenda

Doeltype	Watergang	Overige
Ontplanting	Grachten en velden	Hoofdoeltype
Bos	Doornwater	Bos en bebouwing
Halmvul	Raaiwater	Gras en open ruimte
Droogval	Polder	Expliciete en uitgifte
Uigflin en steunpunten	Natuurlijke water	Water en Oever
Schoonwater	Wateroverstrooming	Wegen en paden
Boven	Gravel	Overige doeltype
Degrangering / evenementenlocatie	Afbakening	Doeltype, Doeltype
Speel- en ligruimte	Plantsoen	Doeltype, Doeltype
Recreatief grasveld	Natuurpaden	Doeltype, Doeltype
Waaiveld	Ruitpad	Doeltype, Doeltype
Waarnijf grasland	Wandelpad	Doeltype, Doeltype
Maaiveld	Paden	Doeltype, Doeltype
Maaiveld en halmvul	Parkerenplaats	Doeltype, Doeltype
DfI en waterkering	Ruggen	Doeltype, Doeltype



Schaal:
1:5.000
Datum:
11-07-2018
Auteur:
G.J. Rozendaal

Aan deze kaart kunnen geen rechten worden ontleend.
© Streekbeheer



Waalbocht



Wevershoek



Wevershoek en Waalbocht: analyse lime, groen en aqua

Bezoekers: Lokaal gebruik uit gemeente Heerjansdam, Rijsoord. Ligt wat verder van de bebouwing. Ook bezoekers van industrieterrein Ridderkerk, maken er tussen de middag een ommetje. Jongeren zitten bij de vissteiger en bij de Waalbocht.

Huidige activiteiten: wandelen – vissen – zwemmen – luieren en spelen - hond uitlaten

	Vindbaarheid	(Natuur)beleving	Infra	Voorzieningen	Zonering
	<ul style="list-style-type: none"> - Bezoekers weten het gebied te vinden. 	<ul style="list-style-type: none"> - Ligging aan het water - Mooie oeverwal - Venige grond: uniek, eigen belevingswaarde 	<ul style="list-style-type: none"> - 2 ingangen, de meeste bezoekers komen via de ingang bij het restaurant. 	<ul style="list-style-type: none"> - Steigers en bruggen worden nu al via groot onderhoud opgeknapt - Wevershoek: verbinding met het Waaltje. - Wevershoek: restaurant Wevershoeve (ligt buiten het gebied) - Waalbocht: hondentrap, om het water uit te komen. - Waalbocht: steiger (niet van het schap): jongeren springen daarvan af in het Waaltje. - Waalbocht: zwemtrap en fietsnietjes toegevoegd, voor auto's niet meer toegankelijk. Daardoor meer gebruik voor zwemmen en minder overlast. - Kanovereeniging aan de zuidkant 	<p>Door het opknappen van de voorzieningen bij de Waalbocht, gaan jongeren daar naartoe en kan Wevershoek meer ontwikkelen voor gezinnen met jongere kinderen en bezoekers die er willen wandelen of hun hond willen uitlaten.</p>
		<ul style="list-style-type: none"> - Wevershoek: bosvak: gaan essen uit. Kansen voor omvorming. - Wevershoek: zichtbaarheid en verbinding met de Waal kan beter. 	<ul style="list-style-type: none"> - Wevershoek: geen verbinding over het water met het Waalbos - Wevershoek: sociale veiligheid kan verbeterd worden. 	<ul style="list-style-type: none"> - Wevershoek: zandstrand en water is smoezelig, geen goede doorstroming. Vroeger werd er veel gebruik van gemaakt (wel 200 per dag), nu niet meer. Gemeente geeft aan dat er wel veel behoefte is aan zwemwater. - Wevershoek: speelvoorzieningen zijn wat gedateerd. - Dixie: armoedig, moet ingepast worden of een alternatief voor komen. 	<p>Zonering ivm honden kan beter</p>









Aanbevelingen Wevershoek:

* **Kwaliteit en potentie gebied:** kwaliteiten zijn de ligging aan de Waal en de rijk ontwikkelde natuur. Door de ligging en met goede zonering heeft het potentie om zowel aanbod te bieden voor jonge gezinnen die er willen zwemmen, spelen en luieren, als voor wandelaars en hondenbezitters om van de natuur te genieten.

* **Functie:** lokaal voor inwoners van de gemeenten Heerjansdam en Rijsoord.

* **Vraag:** met de focus op de leefstijlen lime, groen en aqua bedienen we de bewoners uit de directe omgeving die graag gebruik maken van laagdrempelige voorzieningen, routegebonden recreatie (wandelen en) en geïnteresseerd zijn in natuur. fietsen

Aanpak: een integraal plan opstellen conform Waalvisie: ism gemeenten Barendrecht en Ridderkerk, WSHD, zeeverkeners, omwonenden en natuurvereniging Eiland IJsselmonde.

	A	B	C
 belevingswaarde	X	X	
 bestemmingslocatie			
 biodiversiteit	X		
 speel- en leeromgeving		X	
 verbeteren infrastructuur	X	X	
 verbinding tussen gebieden		X	
 vindbaarheid			
 voedselproductie en beleven		X	

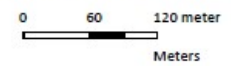
Natuurbeleving en beheer	<ul style="list-style-type: none"> * Waterkwaliteit verbeteren: meer doorstroming realiseren door directe verbinding met de Waal (duiker vervangen voor de brug): overleg met WSHD. Kosten/baten: in planontwikkeling onderzoeken hoeveel behoefte er is aan zwemwater. * Omvorming bosvak (essentaksterfte) als kans inzetten om duurzamer en gevarieerder bosvak met meer belevingswaarde te creëren. Deze winter mee starten. * Verbinding en zichtbaarheid Waaltje: water beter zichtbaar maken door beplanting te verwijderen en doorsteekje maken naar bankje aan het water. * Oude oeverwal: niet teveel aan doen (advies Natuurvereniging Eiland van IJsselmonde), wilgen aan de waterkant laten staan. * Waterkanten meer opschonen * Meer zichtrelaties met de Waal * Parkeerterrein meer open maken (sociale veiligheid) * Kleine boomgaard op voormalige locatie kassen, indien zelfbeheer door een stichting.
Infra	<ul style="list-style-type: none"> * Uitbreiding: gebied uitbreiden met landje waar de kas verwijderd is. O.a. uitbreiden met pad door dit gebied en aansluiten op bestaand gebied. * Realiseren verbinding met Waalbos via het water (bijvoorbeeld met een trekpont of met een voetgangersbrug/vlonder aan de spoorbrug) * Pad laten aansluiten op de brug
Voorzieningen	<ul style="list-style-type: none"> * Zitgelegenheid aan het water creëren * Verhuurpunt voor kano's, in combinatie met een klein seizoensgebonden horecapunt * Sanitaire voorzieningen verbeteren
Zonering	<ul style="list-style-type: none"> * Zonering honden verbeteren
Samenwerking	<ul style="list-style-type: none"> * Bij Zeeverkeners Lekko inventariseren waar zij het gebied voor gebruiken en wat zij er voor zouden willen betekenen * Wat zou de natuurvereniging eiland IJsselmonde voor het gebied kunnen betekenen?





Legenda

- Doeltype**
- Sierbeplanting
- Bos
- Hakhout
- Struweel
- Uitgiften en steunpunten
- Schouwpaden
- Bermen
- Dagcamping / evenemententerrein
- Speel- en ligweide
- Recreatief grasveld
- Weiland
- Bloemrijk grasland
- Ruigte
- Moeras en rietland
- Dijk en waterkering
- Watergang
- Steigers en vlonders
- Zwemwater
- Recreatiewater
- Poelen
- Natuurlijke oevers
- Steenbestorting
- Strand
- Autoweg
- Fietspad
- Natuurpaden
- Ruiterpad
- Wandelpad
- Pleinen
- Parkeerplaats
- Bruggen
- topografie
- Hoofddoeltype**
- Bos en beplanting
- Gras en open ruimte
- Exploitatie en uitgiften
- Water en Oevers
- Wegen en paden
- Deelgebieden**
- Dobbelas, Dobbelas
- Dobbelas: Groene Keizer



Schaal:
1:6.000

Datum:
23-04-2018

Auteur:
-Auteur-



Barendrechtse brug



Vredepolder





Spuiveld / Ziedeweidsland






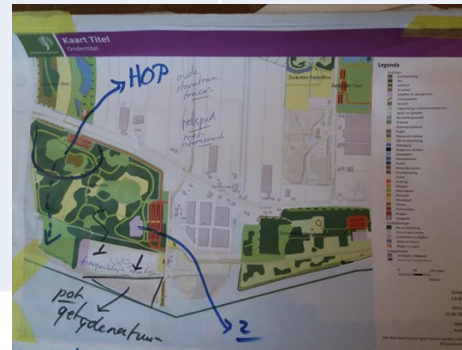
Zuidpolder



Vredepolder / Spuiveld/Ziedewijdse Land / Barendrechtse Brug: analyse op leefstijl aqua



bezoekers Vredepolder: vooral uit Barendrecht. Wandelen – fietsen – trimbaan – sauna
bezoekers Spuiveld/Ziedewijdseland: regionaal, heel IJsselmonde

	Vindbaarheid	(Natuur)beleving	Infra	Voorzieningen	Zonering
		<p><u>Barendrechtse Brug:</u></p> <ul style="list-style-type: none"> - Mooi uitzicht op de rivier - Er zijn veel mooie verhalen te vertellen over de historie van dit gebied (o.m. WOII, industrie, cultuurhistorie) <p><u>Spuiveld/Ziedewijdse Land:</u></p> <ul style="list-style-type: none"> - Ligging aan de rivier 		<p>Paden voldoen aan wens aqua</p> <p><u>Barendrechtse Brug:</u> Bankjes worden veel gebruikt.</p>	
	<p><u>Algemeen:</u></p> <ul style="list-style-type: none"> - Verbinding met Zuidpolder verbeteren (met 2 trappen de dijk over) - Bewegwijzering onduidelijk, vooral bij Vredepolder/Ziedewijdse Land. <p><u>Barendrechtse Brug:</u> onzichtbaar en moeilijk vindbaar. Aqua wil weten waar men naar toe moet.</p>	<p><u>Spuiveld/Ziedewijdse Land en Vredepolder:</u> Weinig inspirerend gebied; onbestemd Geen natuurbeleving, weinig diversiteit Weinig relatie met de rivier, harde oevers, zwemmen niet mogelijk.</p> <p><u>Barendrechtse Brug:</u></p> <ul style="list-style-type: none"> - Verhaal bij de Barendrechtse brug ontbreekt - Er is weinig te doen 	<p>Fietspad Borgmanpad: loopt langs de gebieden, maar zorgt niet voldoende voor een verbinding. Geen relatie en zicht op de rivier.</p>	<p><u>Vredepolder:</u></p> <ul style="list-style-type: none"> - Afvalbakken zijn overbodig Er zijn geen punten waar je je goed kunt oriënteren - Sauna heeft geen relatie met het gebied <p><u>Barendrechtse Brug:</u> Nauwelijks voorzieningen aanwezig Slonzig gebied Bankjes bij de Barendrechtse brug, maar niet juiste 'look and feel' Geen informatie aanwezig</p>	<p><u>Vredepolder:</u> Homo-ontmoetingsplek: geeft andere bezoekers onveilig gevoel.</p>



Vredepolder / Barendrechtse Brug, Spuiveld / Ziedewijdse Land: analyse op leefstijl geel



bezoekers Vredepolder: vooral uit Barendrecht. Wandelen – fietsen – trimbaan – sauna
bezoekers Spuiveld/Ziedewijdseland: regionaal, heel IJsselmonde

	Vindbaarheid	(Natuur)beleving	Infra	Voorzieningen	Zonering
		<p><u>Barendrechtse Brug:</u> Locatie en historie heeft veel potentie. Inham tussen Velo en Ziedewijdse Land: natuurlijk strandje, visplekje, picknicken, met struipaadjes het velogebied in.</p> <p><u>Vredepolder:</u> 'Bosgevoel'</p>	<p>Fietspad: leuke gevarieerde omgeving.</p> <p>Paden over het algemeen netjes onderhouden.</p>	<p><u>Spuiveld/Ziedewijdse Land:</u> Lekkere plek om te picknicken, te bbq-en en te zonnen.</p> <p>Pannenkoekenrestaurant en snackkar</p>	
	<p><u>Barendrechtse Brug:</u> Je kunt de brug niet goed zien; je fietst er zo voorbij.</p> <p><u>Velo-terrein:</u> De inham met het 'strandje' is slecht vindbaar.</p>	<p><u>Barendrechtse Brug:</u></p> <ul style="list-style-type: none"> - je kunt er nu niets beleven. Armoedig. Ook het RWS-terrein ernaast is armoedig. - Erg rommelig en armoedig (pad, hek, omgeving). - Wat is dat ding in het midden van het pad? - Ver van andere voorzieningen; waarom zou je er heen gaan? <p><u>Vredepolder:</u></p> <ul style="list-style-type: none"> - Eenzijdig en saai bos - Dichtbeplant, geen veilig gevoel - Al die grote grasvelden: waar zijn die voor? 	<p><u>Borgmanpad:</u></p> <ul style="list-style-type: none"> - Op een deel van het fietspad moeten ook wandelaars lopen = conflicterend. - Deel van het pad is saai. Je zou langs de rivier willen wandelen (is ook niet te zien). <p>Weinig leuke wandelrondjes die je met familie en vrienden kunt doen (natuurpaden, kabouterpaden, etc.). Geen uitdagende paden (avonturenpaden, mountainbikepaden, etc.)</p> <p>Weinig halfverharde paden, veel asfalt. Vredepolder: paden vaak erg nat en modderig</p>	<p><u>Spuiveld/Ziedewijdse Land:</u> Spartelbad is slecht vindbaar. Jammer dat je het water niet in kan. Paviljoen: te weinig banken Weinig voorzieningen om te sporten Weinig (natuurlijke) speel- en sportmogelijkheden voor wat oudere kinderen / jongeren De Dixie geeft armoedig beeld.</p> <p><u>Vredepolder:</u> voor gezinnen die iets actiefs willen doen niet geschikt. Je kunt alleen een rondje wandelen.</p>	<p><u>Spuiveld/Ziedewijdse Land:</u> Geen zonering aanwezig?</p> <p><u>Vredepolder:</u> homo-ontmoetingsplek. Niet prettig voor andere bezoekers, zoals gezinnen.</p>

Analyse Zuidpolder: analyse op blauw, geel, lime

bezoekers Zuidpolder: vooral uit Barendrecht.

Wandelen, hond uitlaten, kinderboerderij, theehuis, stormbaan, hardlopen, fietsen, schotse hooglanders bekijken.

	Vindbaarheid	(Natuur)beleving	Infra	Voorzieningen	Zonering
	Goed vindbaar, leuke entrees	Grasvegetatie is bloemrijk Zwaluwand Vogelkijkhut Excursies van Natuurvereniging Eiland van Ijsselmonde		Leuke voorzieningen: Theehuis Klein Duiker: kinderboerderij en sociale werkvoorziening Mooi vlonderpad Barenbos Stormbaan Parkeerplaatsen	
	Blauwe Verbinding moet meer vermarkt worden; nog te onbekend Verbinding met gebieden aan de Oude Maas en met Polder Buitenland is niet goed; aparte werelden	Natuurvereniging Eiland Ijsselmonde: samenwerking kan verbeteren Erg open en boomloos. Ecologische check, meer diversiteit en ecologisch.	Parkeerplaats van steenslag. Rijbaan van asphalt is gewenst ivm intensief gebruik.	Nog een beetje sfeerloos, grote open vlakte Onduidelijk: wat is het programma? Begin / eind van de Blauwe Verbinding: meer aanbod voor kano's (met geocaching) zou wenselijk zijn	

Aanbeveling ontwikkeling

cluster Barendrechtse Brug/Vredepolder, Spuiveld/Ziedewijdse Land en Zuidpolder:

Ontwikkelrichting:

Gebieden in samenhang met elkaar gaan ontwikkelen, waardoor ze elkaar gaan versterken. Barendrechtse Brug als intensieve bestemmings- en ontwikkellocatie, met Vredepolder als rustiger uitloopgebied. Maar ook betere verbinding met Spuiveld/Ziedewijdse land, door het tussenliggende gebied erbij te gaan betrekken, een aantrekkelijke wandelroute langs het water te maken en het Borgmanpad meer functie te geven als verbindend pad, met zicht op de gebieden en het water. Hardloop- en trailrunningsroutes zorgen ook voor verbinding.

Mogelijk pilotgebied voor Programma Rivier als Getijdenpark.

Voorwaarde: het kunnen betrekken van het RWS-gebied naast de Barendrechtse Brug.

Spuiveld / Ziedewijdseland	bestemmingslocatie	geel	Voor de gele leefstijl is het verhogen van de attractiewaarde is must. De beleving van de Oude Maas moet geoptimaliseerd worden, door bijv. 'trappen' aan de rivier, terrasje + horeca (ook interessant voor de routegebonden recreanten). Intensiveren van het cluster met (commerciële) doe-voorzieningen met horeca.	
Barendrechtsebrug	ontsluiting en beleving	aqua	De Barendrechtse Brug is een hotspot als het gaat om cultuurhistorie. Het ontsluiten van de plek, door deze in de padenstructuur op te nemen (evt. door bebording) verhoogd de vindbaarheid van de plek. Informatie over de geschiedenis van de brug is m.n. voor aqua interessant. Upgraden van voorzieningen om er een verblijfplek van te maken, eventueel met kleinschalige horeca (ook interessant voor de routegebonden recreanten).	Wellicht interessant voor de ontwikkeling een prijsvraag uitschrijven om ondernemers en burgers erbij te betrekken.
Vredepolder	aantrekkelijker bos- en wandelgebied	lime, groen	Bos kan voor groen en lime aantrekkelijker gemaakt worden door meer variatie in beplanting en bomen. Variatie in paden: zowel verharde paden en duidelijke routing door het gebied (bv met een paaltjesroute) als struinmogelijkheden. Verrommerling moet aangepakt worden om de totale beleving van de Oude Maas te verbeteren. Voorzieningen zijn niet noodzakelijk, behalve wat rustplekken met zicht op de rivier. Verplaatsen trimbaan naar locatie stormbaan in Zuidpolder.	Getijdenatuur tussen Vredepolder en Oude Maas verrijkt het gebied qua belevingswaarde en biodiversiteit. Aanpassingen goed afstemmen met RWS.
Zuidpolder	sportieve recreatie, verbinding Oude Maas, uitloopgebied	blauw, geel, lime	De Zuidpolder verbindt Barendrecht met de Oude Maas. Uitloopgebied voor hondenuitlaters, hardlopers en andere routegebonden (water)recreatie. Versterken gebied door zonering (hondenlosloopgebieden) en fitheidsparcours door fitnessapparaten van Vredepolder naar Zuidpolder te verplaatsen.	Heeft potentieel als Blauwe Verbinding naar de Zuidpolder kan worden doorgetrokken, m.n. voor de kleine watersport.

Aanbevelingen Barendrechtse Brug / Vredepolder

Kwaliteit en potentie gebied:

* Barendrechtse Brug: historische plek (WOII) en gebouwen, historische relatie met overkant Oude Maas (2e helft brug), prachtig uitzicht op de Oude Maas. Potentiële ontwikkellocatie als RWS-terrein (overslaghaven, wordt niet gebruikt), Velo-terrein (bedrijfsverzamelgebouw) en brugwachtershuis betrokken kan gaan worden in de ontwikkeling.

* Vredepolder: één van de weinige stukjes bos in de omgeving. Omvorming beplanting kan zorgen voor meer natuurbeleving, biodiversiteit en maakt het bos opener en sociaal veiliger. Buitendijkse oeverzijde ontwikkelen tot beleefbare getijdenatuur met drijvend vlonderpad.

Barendrechtse Brug en Vredepolder vullen elkaar zo aan met gevarieerd aanbod.

Functies gebied:

* Barendrechtse Brug: heeft potentie om als dynamische, intensieve bestemmingslocatie te gaan fungeren. Gebied als 1 geheel ontwikkelen!

* Vredepolder: lokale functie, maar ook uitlooptgebied voor bezoekers Barendrechtse brug

Leefstijlen:

* Barendrechtse Brug: aqua

* Vredepolder: lime en groen

	A	B	C
belevingswaarde		X	X
bestemmingslocatie			X
biodiversiteit	X	X	X
speel- en leeromgeving			
verbeteren infrastructuur			X
verbinding tussen gebieden		X	X
vindbaarheid			X
voedselproductie en beleven			

Optimaliseren door:

Vindbaarheid

Barendrechtse Brug:

Relatie leggen met bruggenhoofd aan de overkant van het water

Locatie veel zichtbaarder en vindbaarder maken vanaf Borgmanpad en autoweg, door pad meer langs Barendrechtse Brug te laten lopen

Vredepolder: verbinding met Zuidpolder west verbeteren, bv met hardloop- en trailrunningsroutes.

Ontwikkel een natuurplein richting Oude Maas, van noord naar zuid

(Natuur)beleving en beheer

Barendrechtse Brug:

Historische kwaliteit van de brug en de locatie gaan versterken en benadrukken.

Bijvoorbeeld zichtbaar maken hoe de brug er uit zag met VR of met glasplaat) en oude stoomtrace zichtbaar maken.

Cultuurhistorie inzetten als drager: verhalen van vroeger: historie gebouwen, verhalen oorlog, luchtafweer, overzwemmen en aardappelen halen in de hongerwinter)

gaan inbrengen bij Barendrechtse Brug.

Onderzoeken: mogelijkheden om RWS-terrein en Velo-terrein erbij te gaan betrekken en te gaan ontwikkelen.

Vredepolder:

Paden: opknappen paden

Bosvakken: via geleidelijke omvorming duurzamer, opener, gevarieerder en meer belevingswaarde en biodiversiteit

Veldjes: door 2x maaien en afvoeren meer variatie, bloemen, bijen, biodiversiteit. Veldjes nabij fietspad/sauna/Oude Maas g

Oeverzijde: ontwikkelen tot getijdenatuur, in overleg met RWS.

In gesprek met RWS en eigenaar Veloterrein: ontwikkeling getijdenatuur, struinpadden (a la Crezeepolder en bij Kralingse Plas

Infra

Barendrechtse Brug: toegankelijkheid en zichtbaarheid voor fietsers en wandelaars verbeteren

Voorzieningen

Barendrechtse Brug:

Toevoegen cluster van voorzieningen met grotere aansprekende attracties: bijzondere horeca, waterwoningen, bijzondere architectuur. Activiteiten die ook voor het gezin/familie (met grootouders) interessant zijn. Nieuw veer om naar de overkant te gaan.

Vredepolder:

Verplaatsen trimtoestellen naar Zuidpolder; dicht bij de woonwijk en worden daar waarschijnlijk veel beter gebruikt.

Conflict HOP daarmee opgelost.

Oeverzijde beleefbaar maken met bv drijvend vlonderpad en zitbanken om getij en water te beleven.

Zonering

Barendrechtse Brug: ontwikkelen en intensiveren, Vredepolder extensiveren. Zone RWS langs rivier ontwikkelen tot getijdenatuur.

Vredepolder: HOP: sportrecreanten en HOP meer uit elkaar trekken. Door zonering of door fitnessstoestellen naar Zuidpolder te verplaatsen.

Samenwerking

Overleg RWS: overslaghaven en brugwachtershuis, samenwerken met ondernemer sauna











Aanbevelingen Spuiveld / Ziedewijdse Land

Kwaliteit en potentie gebied:

Spuiveld / Ziedewijdse Land ligt mooi aan de Oude Maas, populair als ligweide bij mooie dagen en heeft het pannenkoekenhuis als trekker. Doorontwikkelen voor doelgroep geel met meer aanbod voor kinderen en jeugd. Delen die minder gebruikt worden extensiveren en natuurlijker maken. Naastgelegen gebiedje op Velo-terrein erbij gaan betrekken met natuurstruinp pad en klein zwemstrandje bij de inham van de rivier.

Functie gebied: bovenlokaal

Leefstijl: geel (en lime)

	A	B	C
 belevingswaarde			X
 bestemmingslocatie			
 biodiversiteit	X		
 speel- en leeromgeving			X
 verbeteren infrastructuur			
 verbinding tussen gebieden			X
 vindbaarheid			
 voedselproductie en beleven			

	Optimaliseren door:
Vindbaarheid (Natuur)beleving en beheer	<ul style="list-style-type: none"> * Verbinding met Zuidpolder verbeteren: Spuiveld met Zuidpolder oost, bijvoorbeeld met route over begraafplaats Barenbos en oversteek / markering / trap over de dijk. * Beplanting aantrekkelijker maken door extensiever maaien van de randen, mantelzoomvegetatie, meer differentiatie beplanting en meer seizoensbeleving. Doorkijkjes in bosschages maken om rivier beter te kunnen beleven. * Het deel waar weinig gebruik wordt gemaakt om te zonnen en wel wordt gewandeld, het beheer meer extensiveren en geleidelijk diverser maken.
Infra	<ul style="list-style-type: none"> * Spartelbad beter vindbaar maken (bebording, verwijderen beplanting, etc.)
Voorzieningen	<ul style="list-style-type: none"> * Voorzieningen toevoegen voor families / jeugd: beachsportveld, trapveld, natuurlijke speeltoestellen. Lange banken langs het water bij het prieel, lange stenen 'trappen' richting water waarop je kunt zitten ipv de bestorting (waterbeleving). * Toevoegen 'flexibele' en hippere horeca, zoals espressokarretje, ijscoke o.i.d. * Uitzichtplek bij paviljoen kwalitatief verbeteren * Versterken relatie met het water: brede geleidelijk aflopende betonnen trappen / zitgelegenheid maken aan rand van oevers Oude Maas. * Verkennen bij pannenkoekenhuis: terras maken aan zijde Oude Maas
Zonering	Zone met ligweiden: intensief beheren, zone waar vooral gewandeld wordt: extensiveren.
Samenwerking	Met stakeholders als aanwezige ondernemers, bewoners, natuurorganisaties, etc.

Inspiratiebeelden voor Spuiveld / Ziedewijdse Land











Aanbevelingen Zuidpolder

Kwaliteit en potentie gebied: uitloopgebied voor inwoners Barendrecht, stepping stone tussen gemeente en gebieden aan de Oude Maas. Nieuw ingericht gebied met veel mogelijkheden, leuke activiteiten voor kinderen, dichtbij huis. Bouwen aan een duidelijker programma met zonering en meer belevingswaarde, faciliteren sportieve recreatie. Zone met vlonderpad is highlight.

Functie gebied: nu lokaal: uit de wijk en Kleine Duiker en theehuis voor de inwoners van Barendrecht. Maar kan meer bovenlokale functie krijgen, door beter te benutten dat het een begin- of eindpunt is voor kanoroute Blauwe Verbinding. Zuidpolder oost: bezoekers Barendrecht en Heerjansdam.

Activiteiten van de natuurvereniging trekken bezoekers van het gehele eiland.

Leefstijl: blauw, geel en lime

	A	B	C
 belevingswaarde	X		
 bestemmingslocatie			
 biodiversiteit	X		
 speel- en leeromgeving	X		
 verbeteren infrastructuur			X
 verbinding tussen gebieden			X
 vindbaarheid			
 voedselproductie en beleven			

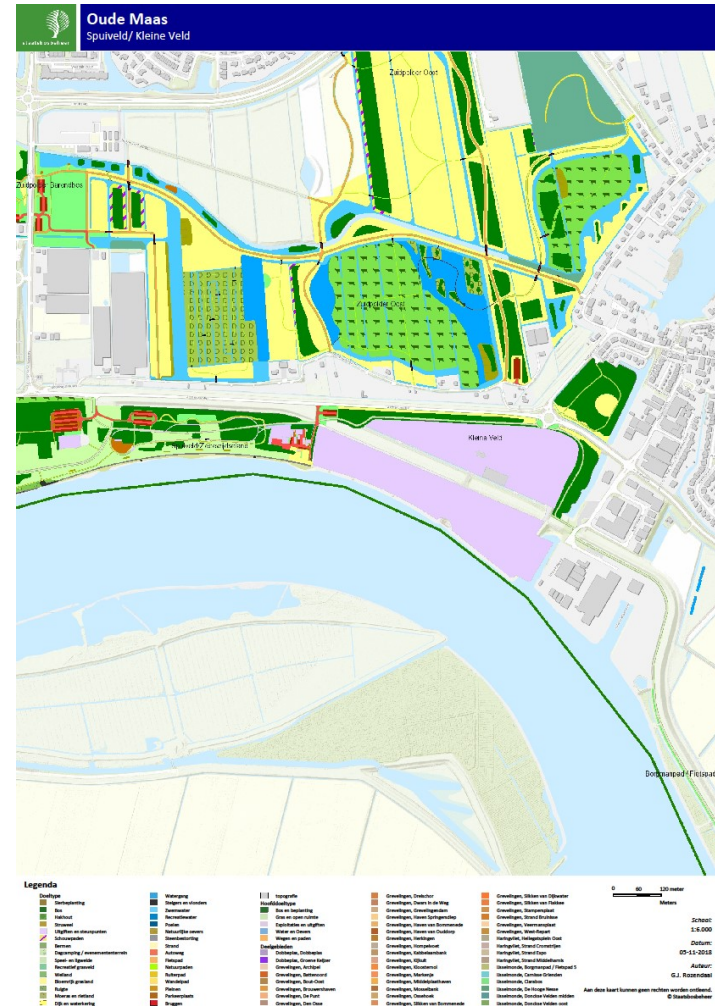
	Optimaliseren door:
Vindbaarheid en verbinding	Fysieke verbindingen met Spuiveld / Ziedewijdse Land en met Vredepolder verbeteren. Bijvoorbeeld met trap over de dijk, groene entrees en eenduidig materiaalgebruik. Verbinding met Polder Buitenland leggen.
(Natuur)beleving en beheer	Wordt al in 2 fases beheerd met sinusbeheer. Doorontwikkelen voor vegetatie voor vlinders e.d. Natuurwaarden verhogen, door uitbouwen van het sinusbeheer. Hiervoor ook samenwerken met Natuurvereniging IJsselmonde (advies, verkennen bijdrage aan beheer) Regulering en handhaving honden uitlaten
Infra	Gemeente gaat verbinding leggen tussen Zuidpolder west en Barenbos
Voorzieningen	Realisatie stormbaan. Fitnessstoestellen uit Vredepolder hierbij plaatsen.
Zonering	Zuidelijk deel: agrarisch met mogelijk recreatief medegebruik. Zone bij vlonderpad: natuurbeleving Zone met stormbaan: actief, sport, spelen Zone bij kinderboerderij, zwemplas en theehuis: spelen, wandelen, hond uitlaten, wat drinken en eten
Samenwerking	Natuurvereniging Eiland van IJsselmonde geeft in de hele Zuidpolder excursies. Samenwerking tussen boswachter publiek van Staatsbosbeheer en de natuurvereniging versterkt het activiteitenaanbod. Samenwerking vergroten natuurwaarden.

Camping Oude Maas / Kleine Veld

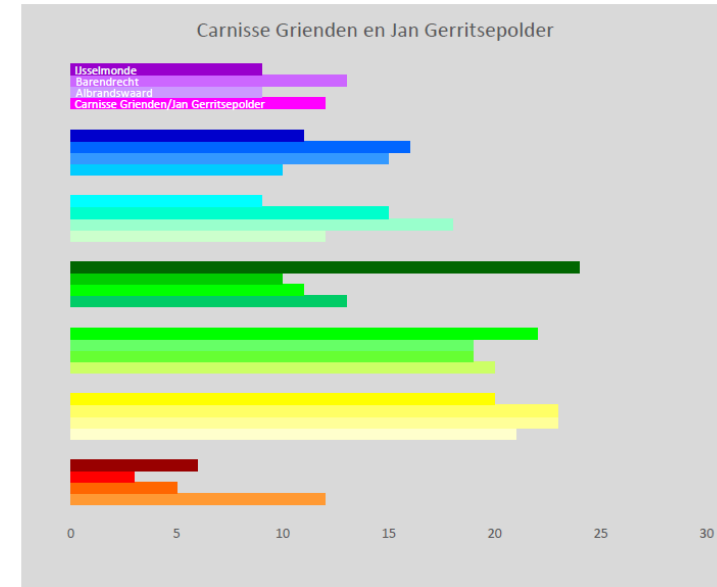
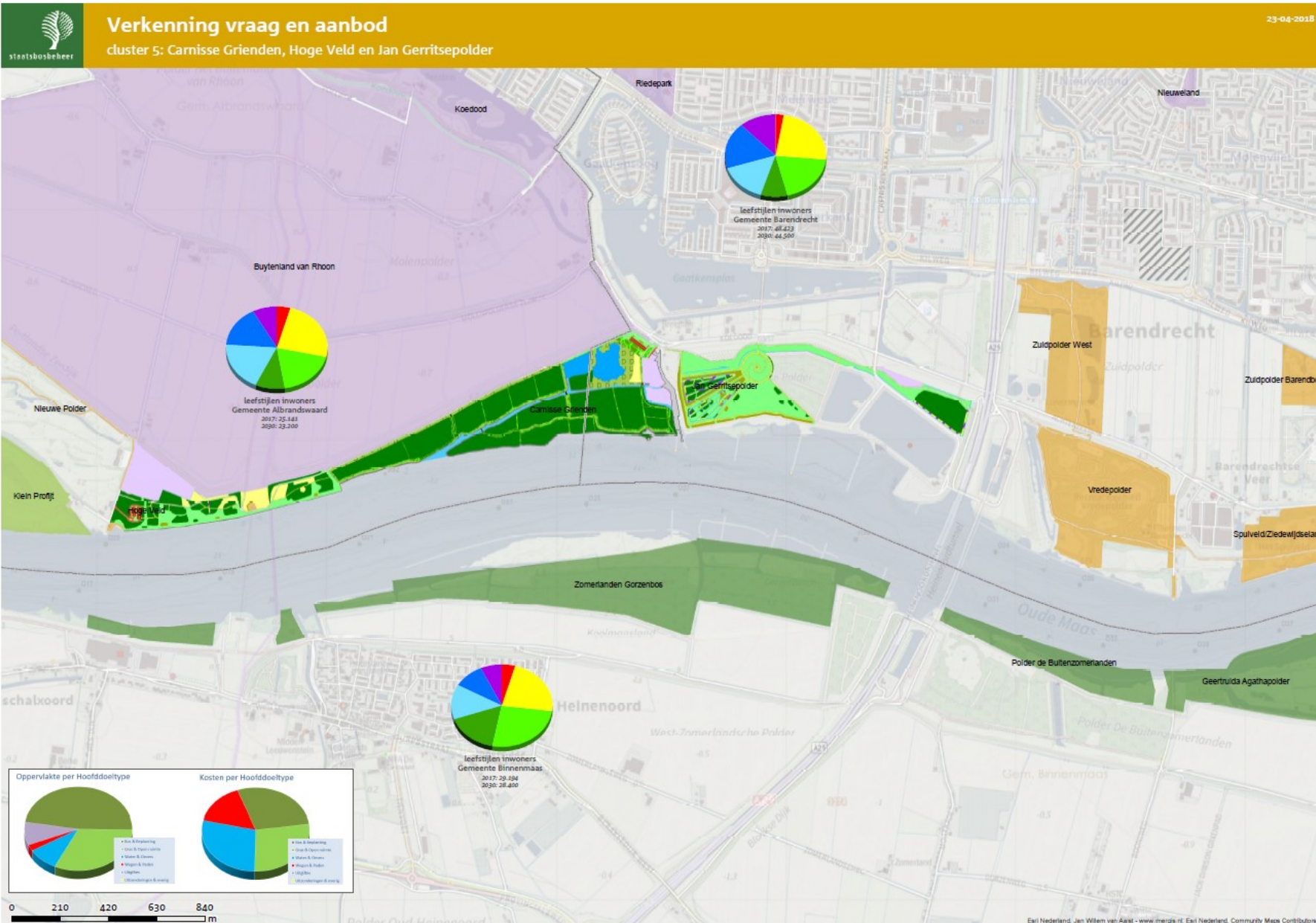
Kleine Veld ligt tussen Zuidpolder oost en het kantoor van Staatsbosbeheer in Spuiveld/Ziedewijdseland, noordelijk van camping Oude Maas. Er Het is een voormalige baggerspeciestort, ingericht met gras en bomen. Er is door DCMR een maatschappelijke afweging gemaakt dat er geen gevaar is voor ecologie of mensheid, dus vervuiling wordt geaccepteerd. Het gebied functioneert als hondenuitlaatveld voor Heerjansdam en de camping.

Ambities:

- het is een klein tussengebied; mogelijk verbinding met de Zuidpolder verbeteren.
- camping Oude Maas wil trekkershutten gaan plaatsen aan de Oude Maas



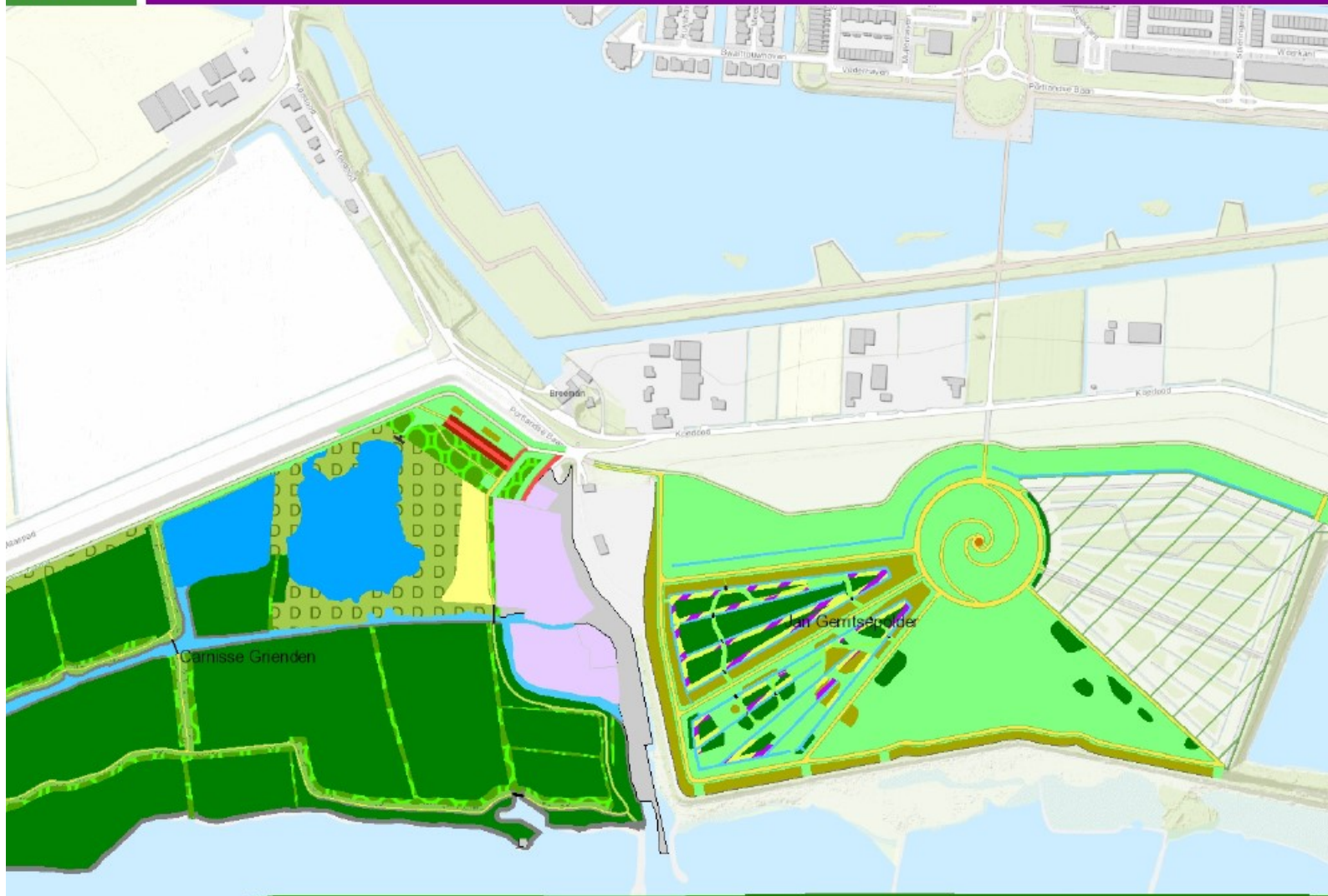
Verzorgingsgebied Jan Gerritsepolder, Carnisse Grienden, Hoge Veld: leefstijlen



Verdeling herkomst bezoekers bij dit cluster:

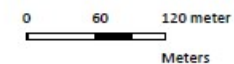
- Albrandswaard 7%
- Charlois 3%
- Barendrecht 70%
- Zuid-Holland overig 20%

Advies doorontwikkeling:
Jan Gerritsepolder: blauw
Carnisse Grienden: rood



Legenda

- Doeltype**
- Sierbeplanting
 - Bos
 - Hakhout
 - Struweel
 - Uitgiften en steunpunten
 - Schouwpaden
 - Bermen
 - Dagcamping / evenemententerrein
 - Speel- en ligweide
 - Recreatief grasveld
 - Weiland
 - Bloemrijk grasland
 - Ruigte
 - Moeras en rietland
 - Dijk en waterkering
 - Watergang
 - Steigers en vlonders
 - Zwemwater
 - Recreatiewater
 - Poelen
 - Natuurlijke oevers
 - Steenbestorting
 - Strand
 - Autoweg
 - Fietspad
 - Natuurpaden
 - Ruiterpad
 - Wandelpad
 - Pleinen
 - Parkeerplaats
 - Bruggen
 - topografie
- Hoofddoeltype**
- Bos en beplanting
 - Gras en open ruimte
 - Exploitaties en uitgiften
 - Water en Oevers
 - Wegen en paden
- Deelgebieden**
- Dobbplas, Dobbplas
 - Dinhhelst, Groene Keizer



Schaal:
1:6.000

Datum:
23-04-2018

Auteur:
-Auteur-



Jan Gerritsepolder



Carnisse Grienden





Hoge Veld





Jan Gerritsepolder en Carnisse Grienden: analyse leefstijl rood

bezoekers Jan Gerritsepolder: meest lokaal, vooral uit Barendrecht. Wandelen, hond uitlaten, uitzicht bekijken.
bezoekers Carnisse Grienden: vooral uit Barendrecht, maar ook van elders uit de provincie. Wandelen, hond uitlaten

	Vindbaarheid / Bereikbaarheid	(Natuur)beleving	Infra	Voorzieningen	Zonering
	<p><u>Jan Gerritsepolder:</u></p> <ul style="list-style-type: none"> - Goed bereikbaar vanuit Rotterdam met tram 25 en met de fiets. - Landmark: je loopt er tegenaan. Gezichtsbepalend 	<p><u>Jan Gerritsepolder:</u></p> <ul style="list-style-type: none"> - Uitzicht: 'om een hoekje kijken' maakt nieuwsgierig. - Fantastisch uitzicht over de omgeving (water en stad) <p><u>Carnisse Grienden:</u></p> <ul style="list-style-type: none"> - Mooie natuur, lekker ruig, weinig voorzieningen. - Mooi plekje bij de rivier: gevoel dat je er alleen bent, vuurtje stoken, natuurbeleving. 	<p><u>Carnisse Grienden:</u></p> <ul style="list-style-type: none"> - Halverhard pad (maar mag nog ruiger) 	<p><u>Jan Gerritsepolder:</u></p> <ul style="list-style-type: none"> - Spiegel, prikkelt om er wat mee te gaan doen. Heeft meerdere functies: trekt aandacht, kunstwerk, gebied in te bekijken, foto-object 	
	<p><u>Jan Gerritsepolder:</u></p> <p>Vanaf fietspad/autoweg is de heuvel niet te zien (rij je er zo voorbij).</p> <p>Verbinding tussen Carnisse Grienden en Jan Gerritsepolder is lastig te vinden</p>	<p><u>Jan Gerritsepolder:</u></p> <ul style="list-style-type: none"> - Geen natuurbeleving. - Landschappelijk Ontwerp; te zien vanaf de heuvel, maar belevingswaarde/functie laag (eenvormige dichte beplanting, rechte paden, geen wilde natuur, je weet al wat je krijgt, etc.) - Relatie met de rivier ontbreekt, zeker bij de Koedoodse haven - Rood is er snel uitgekeken en komt er niet meer terug. <p><u>Carnisse Grienden:</u></p> <p>Er komen vrij veel mensen, ook hondenbezitters. Dat maakt het gebied minder interessant.</p>		<p><u>Jan Gerritsepolder:</u></p> <ul style="list-style-type: none"> - Afvalbakken: mogen weg - Hinderlijk, die borden. Paneel bij de bult mag ook weg. <p><u>Carnisse Grienden:</u></p> <ul style="list-style-type: none"> - Bordjes, die mogen allemaal weg - Vogelscherm: is meer iets voor aqua 	

Jan Gerritsepolder en Carnisse Grienden: analyse leefstijl blauw

bezoekers Jan Gerritsepolder: vooral uit Barendrecht. Wandelen, hond uitlaten, uitzicht bekijken
 bezoekers Carnisse Grienden: vooral uit Barendrecht, maar ook van elders uit de provincie. Wandelen, hond uitlaten

	Vindbaarheid / Bereikbaarheid	(Natuur)beleving	Infra	Voorzieningen	Zonering
	De bevolking uit de aangrenzende wijk weet de gebieden goed te vinden.	<p><u>Jan Gerritsepolder:</u></p> <ul style="list-style-type: none"> - Mooi uitzicht rand stad en buitengebied. Bijzonder in dit gebied. - Uitzicht boven op de bult heeft potentie stopplek voor rondje fietsen of wandelen. <p><u>Carnisse Grienden:</u></p> <ul style="list-style-type: none"> - Geen cultuurhistorisch hakgriend meer maar vloedbos. Wel natuurbeleving. - Je kunt er nu lekker wandelen met je hond en ontstressen 	<p><u>Jan Gerritsepolder:</u> Keurig verharde paden.</p> <p><u>Carnisse Grienden:</u> Route die je kunt volgen in het gebied</p>	<p><u>Jan Gerritsepolder:</u></p> <ul style="list-style-type: none"> - Je kunt er je hond uitlaten en hardlopen. - Spiegel: selfie gemaakt, leuk! - Interessant, die bult 	Er is wel variatie; deel RWS is natuurlijker.
	<p><u>Jan Gerritsepolder:</u></p> <ul style="list-style-type: none"> - Niet goed aangegeven, vanaf het fietspad zie je de bult niet. <p><u>Carnisse grienden</u> Er is geen bord waarop de parkeerplaats goed wordt aangegeven.</p>	<p><u>Jan Gerritsepolder:</u></p> <ul style="list-style-type: none"> - Als je in het gebied wandelt of fietst, beleef je de Oude Maas niet meer. Dichte bosschages, geen doorkijkjes. - Eén keer op de heuvel klimmen is wel leuk. Maar dan heb je het ook wel gezien. - Geen horeca, geen mooie banken, geen sportmogelijkheden.. - Saaie paden, je ziet al gelijk waar je heen gaat. - Geen bijzondere plek, weinig over te vertellen. - Vanaf Koedood zie je de heuvel en de rivier niet. <p><u>Carnisse Grienden:</u></p> <ul style="list-style-type: none"> - Onverhard pad niet prettig 	<p><u>Jan Gerritsepolder:</u> Paden zijn niet heel interessant; saaie beplanting en geen doorkijkjes.</p> <p><u>Carnisse Grienden:</u> Blauw houdt niet zo van onverharde paden. Entree is rommelig Uitzichtspuntje is onverzorgd, vieze stookplaats, oud bankje, Doepad wordt aangegeven maar is er niet meer. Wandelpad onderlangs is vaak nat en weggespoeld.</p>	<p><u>Jan Gerritsepolder:</u></p> <ul style="list-style-type: none"> - Er zijn geen voorzieningen zoals horeca of sportmogelijkheden. Geen echte attractie. - Bult: even leuk uitzicht, maar dan? Weg en niet meer terug. 	

Aanbeveling ontwikkeling cluster

Jan Gerritsepolder, Carnisse Grienden en Hoge Veld:

Ontwikkelrichting:

Gebieden in samenhang met elkaar en met naastliggende gebieden (Klein Profijt en Buitenland van Rhooen en de Rhoonse grienden) gaan ontwikkelen en met elkaar verbinden, waardoor ze elkaar gaan versterken en het griendengebied beter met elkaar wordt verbonden. Door bij doorontwikkeling het aanbod in de Jan Gerritsepolder meer op blauw te richten en bij de Carnisse Grienden meer op rood, vullen ze elkaar aan, maar zijn beide gebieden toch interessant voor beide doelgroepen. Hoge Veld is verbindingsgebied met Klein Profijt, Buitenland van Rhooen en Rhoonse Grienden. Het parkeerterrein bij de Carnisse Grienden kan ook een functie krijgen als entree voor Buitenland van Rhooen, maar moet dan wel opgewaardeerd worden.

Hoge Veld meer ecologisch gaan beheren, wel wandelpad doorheen maaien om langs de rivier te kunnen wandelen en als verbindingsroute tussen de grienden.









Jan Gerritsepolder	toevoegen attractiewaarde Keuze maken: bestemmingslocatie of locale functie voor Barendrecht	blauw, (rood)	Aansluiten op de dominante leefstijl in Carnisselande (blauw), benutten goede bereikbaarheid met OV (tramlijn 25) en beter benutten van kernkwaliteit bult: het uitzicht. Onderzoeken mogelijkheden voor voorzieningen op de bult, zoals horeca en attracties. Meer sportieve recreatie faciliteren. Ontwikkelen als bestemmingslocatie.
Carnisse Grienden	verhogen natuurbeleving	rood, (blauw)	Avontuurlijk maken en extensiveren, meer natuurlijke ontwikkeling, meer struinen, verbod op honden (zie Hoge Veld). Focus op natuurbeleving.
Hoge Veld	extensiveren		Optimaliseren van de (natuurlijke) beleving van de Oude Maas. Onderdeel laten uitmaken van de oost/west-verbinding (wandelen en fietsen) Oude Maas. Faciliteren routegebonden recreant. En/of ontwikkelen als hondenlosloopgebied ter compensatie van hondenverbod Carnisse Grienden. Ecologisch beheren, graspad maaien.

Aanbevelingen Jan Gerritsepolder

Kwaliteit en potentie gebied: landmark met prachtig uitzicht op de Oude Maas en Barendrecht, dichtbij woonwijk, goed bereikbaar met OV. Kan zowel een lokale als een regionale functie hebben, maar moet het aanbod veel onderscheidender en meer bijzonder worden om als trekpleister te kunnen fungeren en moeten marktpartijen ruimte krijgen om te ontwikkelen. Relatie met de rivier versterken, beleefbaarheid gebied verbeteren, zichtbaarheid vanaf autoweg en fietspad verbeteren. Met toevoeging van een horeca wordt het ook een goede start- of eindplek voor een wandeling door de grienden tot aan Johannapolder.

Functie gebied: nu lokaal/bovenlokaal (tram), mogelijk potentie bestemmingslocatie

Leefstijl: blauw. Achterliggende woonwijk heeft als prominente leefstijlkleur blauw, gebied heeft potentie om voor blauw door te ontwikkelen en differentiatie tov naastliggende gebieden (Carnisse Grienden en Buitenland van Rhoon).

	A	B	C
 belevingswaarde		X	X
 bestemmingslocatie			X
 biodiversiteit	X		
 speel- en leeromgeving			X
 verbeteren infrastructuur		X	X
 verbinding tussen gebieden			X
 vindbaarheid			X
 voedselproductie en beleven			

	Optimaliseren door:
Vindbaarheid	<ul style="list-style-type: none"> * Verbinding tussen de gebieden verbeteren: Jan Gerritsepolder, Buitenland van Rhoon en Carnisse Grienden. * Verbinding tussen eindpunt tram en het gebied verbeteren. Gebied zichtbaarder maken + duidelijk maken wat je er kunt. * Verbinding tussen Carnisse Grienden en Jan Gerritsepolder duidelijker vindbaar maken.
(Natuur)beleving en beheer	<ul style="list-style-type: none"> * Bosschages aanpassen (meer doorkijkjes naar de rivier maken) * Delen recreatief grasland omvormen naar bloemrijk grasland met 2x maaien en afvoeren (vergroten biodiversiteit en beleving)
Infra	<ul style="list-style-type: none"> * Wandelpad langs rivier omvormen tot fiets/wandelpad * Rechte paden volgens ontwerp. Meer beleefbaar maken, met respect voor het oorspronkelijke idee bij het ontwerp
Voorzieningen	<ul style="list-style-type: none"> * Meer attractieve voorzieningen gaan toevoegen. Dan vaak ook interessant voor geel (op aantal punten andere wensen, zoals bij horeca) * 'Blauwe' wijk beter gaan bedienen, met mogelijkheden voor sport/gezondheid. Heuvel beter benutten: rodel/glijbaan, buitentheater, grote banken. * Horeca: 360 graden uitzicht op de top of aan de rand van de rivier. * Lange banken met beschutting op de top. Verrekijker neerzetten.
Zonering	<ul style="list-style-type: none"> * Westelijke zone: strakkere recreatieve inrichting, oostelijke zone: doorontwikkelen tot struinnatuur, met behoud van ontwerp paden e.d. * Oostelijke zone: hondenvrij
Samenwerking	<ul style="list-style-type: none"> * Overdracht oostelijk deel met RWS regelen; dit deel verder doorontwikkelen tot struinnatuur * Met input van met wijkbewoners en maatschappelijke organisaties gebied doorontwikkelen











Aanbevelingen Carnisse Grienden

Kwaliteit en potentie gebied: gave, unieke getijdenatuur, vloedbos. Avontuurlijk. Uniek houden. Wel beter verbinden met omliggende gebieden, maar heeft een eigen uitstraling en potentie (aanvullend op omliggend aanbod). Meer interessant maken voor rood, verder extensiveren: "Je wilt ergens komen waar anderen niet kunnen komen". Ook interessant voor lokale bewoners die er nu al een ommetje komen maken.


Functie gebied: nu lokaal, maar door verruiging interessanter voor rood = bovenlokaal

Leefstijl: rood

	A	B	C
 belevingswaarde	X	X	
 bestemmingslocatie			
 biodiversiteit	X		
 speel- en leeromgeving			
 verbeteren infrastructuur	X		
 verbinding tussen gebieden			X
 vindbaarheid			X
 voedselproductie en beleven			

Optimaliseren door:

Vindbaarheid	<ul style="list-style-type: none"> * Vindbaarheid vanaf de weg verbeteren, ook beoogde locatie voor Buitenland van Rhooen en toegang voor Jan Gerritsepolder * Beter verbinden met Buitenland van Rhooen
(Natuur)beleving en beheer	* Over 6 jaar is nog meer wilgenvloedbos ontstaan = uniek. Wilgen storten in, gebied nog ruiger en natuurlijker. Verder extensiveren, echte natuurbeleving creëren. Biesboschgevoel in het klein
Infra	<ul style="list-style-type: none"> * Keuze parkeerplaats: Óf: verplaatsen en meer uitbreiden, als start voor bezoek Buitenland van Rhooen. Horeca? Óf kleiner maken, dan een kostenbesparing.
Voorzieningen	<ul style="list-style-type: none"> * Vuurplek/uitzichtsplek is prima voor rood. * Halfverhardingspad nog extensiever maken (bv een loopplank met kippengaas erop om uitglijden te voorkomen). * Getij nog meer beleefbaar maken. Sterker gaan profileren, bv met een drijvend vlonderpad bij de rand langs het water. Uitvoeren als de grote loopbrug vervangen moet gaan worden. * Zo min mogelijk bordjes, dus bordjes weghalen
Zonering	* Er komen nu vrij veel hondenbezitters. Dat maakt het gebied minder interessant voor rood. In de Carnisse Grienden honden gaan verbieden en Jan Gerritspolder en Hoge Veld aantrekkelijker maken voor hondenbezitters (verplaatsing en zonering).
Samenwerking	Vereniging Carnisse Grienden en Boswachter Publiek van Staatsbosbeheer: excursies, 'opleiding' jeugdboswachter, ontwikkelen gps-route, natuur- en cultuureducatie











Aanbevelingen Hoge Veld en golfbaan

Kwaliteit en potentie gebied: ligging aan de Oude Maas; recreanten genieten er op een klapstoeltje van het uitzicht en de boten die voorbij komen. Stopplek voor fietsers, hond uitlaten.

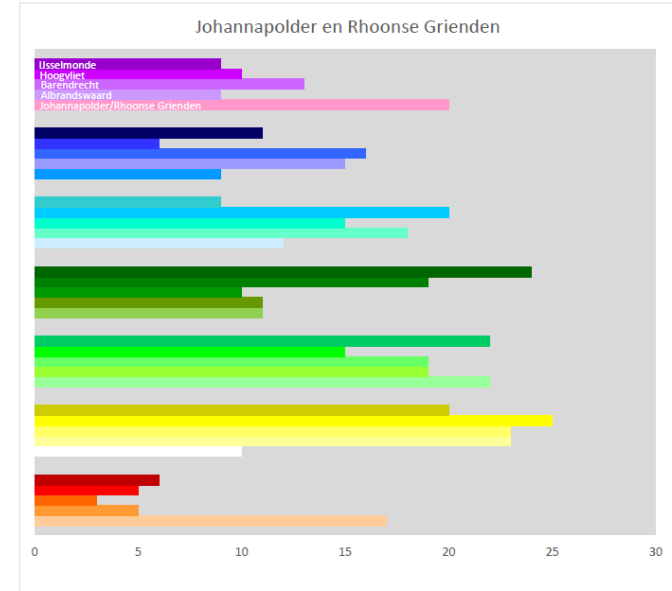
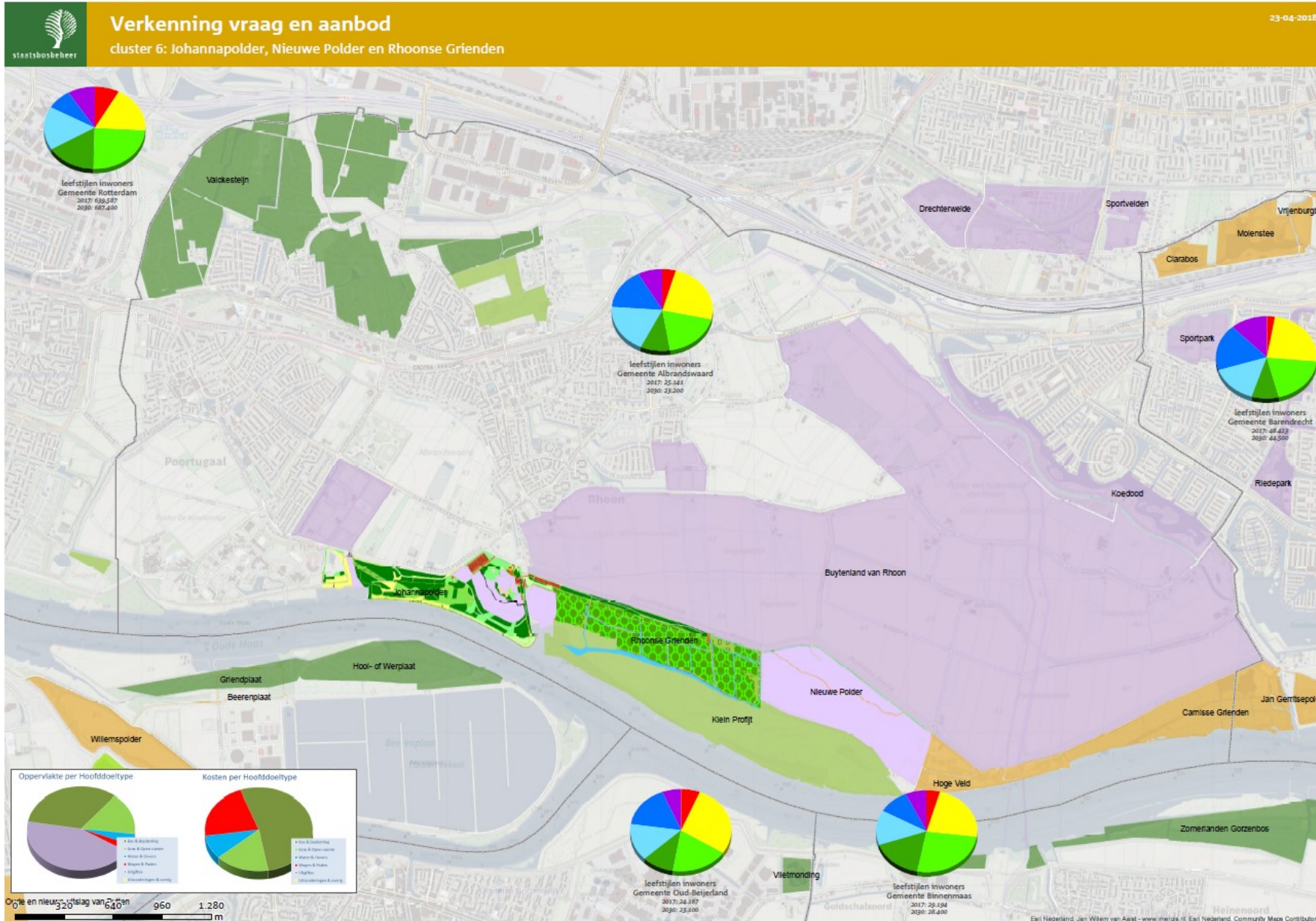
Functie: Hoge Veld: lokaal. Kan veel beter als verbindende schakel gaan fungeren tussen de griendengebieden.
Golfbaan: bovenlokaal. Duidelijke bestemming met duidelijk gebruik. Geen ontwikkelopgave.

Leefstijl: Hoge Veld is een overloopgebiedje tussen de golfbaan en de Carnisse Grienden. Het gebied is eigenlijk niet te kleuren omdat er geen voorzieningen zijn en het gebied geen duidelijk recreatief profiel heeft.
De golfbaan: blauw. Is uitgegeven aan Rhoons GolfCenter (Golfclub Oude Maas).

	A	B	C
 belevingswaarde	X		
 bestemmingslocatie			
 biodiversiteit	X		
 speel- en leeromgeving			
 verbeteren infrastructuur			
 verbinding tussen gebieden			
 vindbaarheid			
 voedselproductie en beleven			

	Optimaliseren door:
Vindbaarheid (Natuur)beleving en beheer	<ul style="list-style-type: none"> * Vindbaarheid vanaf de weg verbeteren * via beheermaatregelen aanpassingen doorvoeren: <ul style="list-style-type: none"> - Via zichtlijnen relatie met de rivier versterken - Keuze maken: <ul style="list-style-type: none"> Óf extensiveren en vooral biodiversiteit vergroten. Wel met sinusmaaieren wel wandelpad maken om een rondje langs de rivier te lopen. Óf ander maairegime zodat je er een balletje kan trappen en picknicken (intensiveren). En dan richting de grienden meer extensiveren en door 2x maaieren en afvoeren de biodiversiteit vergroten, met als eindresultaat bloemrijk grasland. - Onderzoeken: hondenuitloopterrein van te maken, als in Carnisse Grienden niet meer toegelaten zouden worden?
Voorzieningen	* Het parkeerterrein wordt weinig gebruikt. Onderzoeken of het op te heffen is (kostenbesparing)

Verzorgingsgebied Oude Maas midden: Johannapolder, Rhoonse Stort, en Rhoonse Grienden: analyse leefstijlen

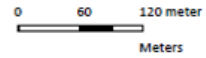


Verdeling herkomst bij dit cluster:
Albrandswaard 9%
Hoogvliet 27%
IJsselmonde 17%
Zuid-Holland overig 47%

Advies doorontwikkeling:
Johannapolder: paars
Rhoonse Grienden: rood



- Doeltype**
- Sierbeplanting
 - Bos
 - Hakhout
 - Struweel
 - Uitgiften en steunpunten
 - Schouwpaden
 - Bermen
 - Dagcamping / evenemententerrein
 - Speel- en ligweide
 - Recreatief grasveld
 - Weiland
 - Bloemrijk grasland
 - Ruigte
 - Moeras en rietland
 - Dijk en waterkering
 - Watergang
 - Steigers en vlonders
 - Zwemwater
 - Recreatiewater
 - Poelen
 - Natuurlijke oevers
 - Steenbestorting
 - Strand
 - Autoweg
 - Fietspad
 - Natuurpaden
 - Ruiterspad
 - Wandelpad
 - Pleinen
 - Parkeerplaats
 - Bruggen
 - topografie
- Hoofddoeltype**
- Bos en beplanting
 - Gras en open ruimte
 - Exploitaties en uitgiften
 - Water en Oevers
 - Wegen en paden
- Deelgebieden**
- Dobbepias, Dobbepias
 - Dobbepias, Groene Keizer







Rhoonse Grienden





Johannapolder en Rhoonse Grienen: analyse leefstijl paars en rood

bezoekers: Albrandswaard, Hoogvliet, Rotterdam, overig IJsselmonde, Z-H

Johannapolder: wandelen, fietsen, hond uitlaten, klimbos, pitch & put, outdooractiviteiten, zwembad, sportschool, jongeren centrum, avonturenpark, spelen

Rhoonse Grienen: wandelen

	Vindbaarheid	(Natuur)beleving	Infra	Voorzieningen	Zonering
	Goed vindbaar, aangegeven vanaf Groene Kruisweg. Goed bereikbaar vanaf metro Groene Kruisweg	Johannapolder: (natuur)belevingswaarde is vergroot door open maken gebied, centrale wandel- en fietspromenade, zichtlijnen, verbeteren beplanting en biodiversiteit. Rhoonse Grienen: beleven van getij, cultuurhistorie grienen	Johannapolder: Infra is goed. Gebruik promenade door zowel wandelaars fietsers als bestemmingsverkeer auto's wordt gemonitord. Rhoonse Grienen: Voldoende paden die goed ontsloten zijn	Breed aanbod van voorzieningen, vooral voor leefstijlen geel, lime, blauw en groen. Klimbos ook aantrekkelijk voor paars	Westelijk deel Johannapolder (bij de promenade) is intensief, oostelijk deel (struinnatuur) en Rhoonse grienen zijn extensief.
	Via routeplanner worden bezoekers door het dorp geleid. Sterke wens van omwonenden om dit op te lossen en verkeersdrukte om het dorp heen te leiden. ANWB-borden geven 'Oude Maas' aan, niet de specifieke gebieden	Rhoonse Grienen: er valt meer uit te halen qua bekendheid, educatie over cultuurhistorie en aanwezigheid van de bever. Johannapolder: er is veel aanbod voor geel, blauw en groen, aanbod voor paars nog klein, nu vooral in struingebied.		- Johannapolder: nog weinig aanbod voor leefstijl paars. Ontwikkeling westelijk deel biedt hier eerste aanzet voor.	

Aanbeveling ontwikkeling cluster Johannapolder en Rhoonse Grienden:

Ontwikkelrichting:

Door programmering en verbinding gebieden in samenhang met elkaar en met naastliggende gebieden (Klein Profijt, Buitenland van Rhoo) verder ontwikkelen, waardoor ze elkaar gaan versterken.

Rhoonse Grienden biedt met cultuurgrienden en natuur een mooie tegenhanger voor het intensieve deel van de Johannapolder én wordt tevens door ondernemers gebruikt voor hun activiteiten aanbod. Door dit griendengebied beter te verbinden met Klein Profijt, Hoge Veld, Buitenland van Rhoo en Carnisse Grienden, wordt het interessant voor de leefstijl rood. Daarnaast is Johannapolder een bestemmingslocatie (voor bezoekers uit de regio én bezoekers uit de Hoeksche Waard) en is één van de entrees van Buitenland van Rhoo.











Aanbevelingen Rhoonse Grienden

Kwaliteit en potentie gebied: uniek cultuurgriendgebied, getijdebeleving van de Oude Maas. Natura 2000 gebied. Gebied geeft het gevoel dat je niet meer in de Randstad bent. Uit RIVM-onderzoek blijkt dat het gebied voor IJsselmonde het meest gunstig scoort op geluid en fijnstof. Een plek dus waar je heerlijk kunt 'detoxen' van de hectiek van alledag.

Functie gebied: bovenlokaal, maar zelfs regionaal bekend

Leefstijl: aqua (cultuurhistorie) of rood (mits er goede verbindingen met Klein Profijt, Buitenland van Rhoon en Carnisse Grienden komen, die het struingebied veel groter maakt).

	A	B	C
 belevingswaarde			
 bestemmingslocatie			
 biodiversiteit			
 speel- en leeromgeving	X		
 verbeteren infrastructuur			
 verbinding tussen gebieden			X
 vindbaarheid			
 voedselproductie en beleven			

	Optimaliseren door:
Vindbaarheid en verbinding	<ul style="list-style-type: none"> * Gemeente: via bebording en maatregelen nog meer het autoverkeer om het dorp heen leiden. Met bebording specifieke gebieden aangeven. * Er is geen doorlopend wandelpad langs de Zegenpoldersedijk; versterken verbinding en wandelnetwerk Zegepolder * Via programmering koppeling leggen met het intensieve recreatiegebied Johannapolder, b.v. met arrangementen door ondernemers. Vanuit hotspot diverse activiteiten aanbieden.
(Natuur)beleving en beheer	* De Kopstoof in de Johannapolder gebruiken als start van bezoek aan Rhoonse Grienden. Educatieve doeleinden (boswachter publiek). De faciliteiten zijn er, met een beetje aanpassingen is het weer bruikbaar.
Infra	* Parkeerplaats Rhoonse Stort wordt opgeknapt en uitgebreid met 18 plekken als de stort wordt gesaneerd en opnieuw wordt ingericht.
Voorzieningen	Een brug of trekpontje zou voor de verbinding met Klein Profijt (ZHL) zorgen. Nu is er alleen achterin het gebied een bruggetje (vanaf parkeerplaats naar Klein Profijt).
Samenwerking	Vereniging Carnisse Grienden, Zuid-Hollands Landschap en Boswachter Publiek van Staatsbosbeheer: excursies, 'opleiding' jeugdboswachter, ontwikkelen gps-route (natuureducatie, geschiedenis grienden) Door samenwerking met ZHL en Coöperatie Buitenland van Rhoon de verbindingen verbeteren











Aanbevelingen Johannapolder

Kwaliteit en potentie gebied: mooi gelegen aan de Oude Maas, nieuwe goed gewaardeerde inrichting, veel functies en aanbod. Recreatief knooppunt om andere gebieden te kunnen bezoeken.

Functie gebied: zowel lokaal als bovenlokaal. Functies als AAP, klimbos en Pitch & Putt ook regionaal

Leefstijl: aanvullen met blauw en paars, mits een goede link wordt gelegd met de griendengebieden. (onverharde paden, struingebieden, trailrunning e.d.)

	A	B	C
 belevingswaarde			
 bestemmingslocatie			
 biodiversiteit	X		
 speel- en leeromgeving			
 verbeteren infrastructuur			
 verbinding tussen gebieden			X
 vindbaarheid			
 voedselproductie en beleven			

	Optimaliseren door:
Vindbaarheid en verbinding	<ul style="list-style-type: none"> * Gemeente: via bebording en maatregelen nog meer het autoverkeer om het dorp heen leiden. Met bebording specifieke gebieden aangeven. * Er is geen doorlopend wandelpad langs de Zegenpoldersedijk. Zou een mooie verbinding vormen. * Met programmering koppeling leggen met Rhoonse Grienden en Buijtenland van Rhoon, b.v. met arrangementen door ondernemers. Vanuit hotspot diverse activiteiten aanbieden. * Als entree voor Buijtenland van Rhoon gaan inzetten.
(Natuur)beleving en beheer	<ul style="list-style-type: none"> * Struinnatuur westelijk deel verder doorontwikkelen via reguliere beheermaatregelen
Infra	<ul style="list-style-type: none"> * Parkeerplaats Rhoonse Stort wordt opgeknapt en uitgebreid met 18 plekken als de stort wordt gesaneerd en opnieuw wordt ingericht. Voor het maaiveld erachter wordt een aangepast inrichtingsplan gemaakt, met meer belevings- en natuurwaarde en meer aansluiting op streefbeeld Buijtenland van Rhoon.
Voorzieningen	Staatsbosbeheer is in gesprek met Abel over het realiseren van kabouterpaden in de Johannapolder en/of de Rhoonse Grienden
Samenwerking	Boswachter publiek: met ondernemers in het gebied en met Vereniging Carnisse Grienden: arrangementen aanbieden



Fietstracé: Borgmanpad



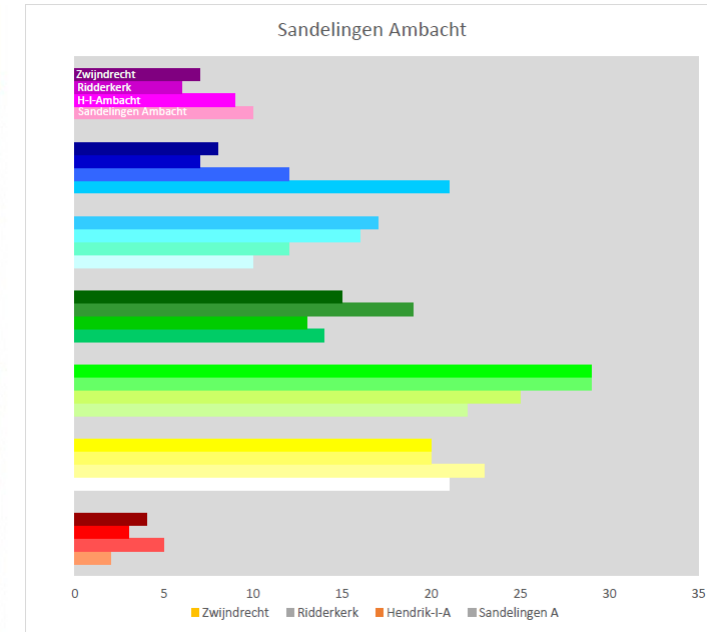
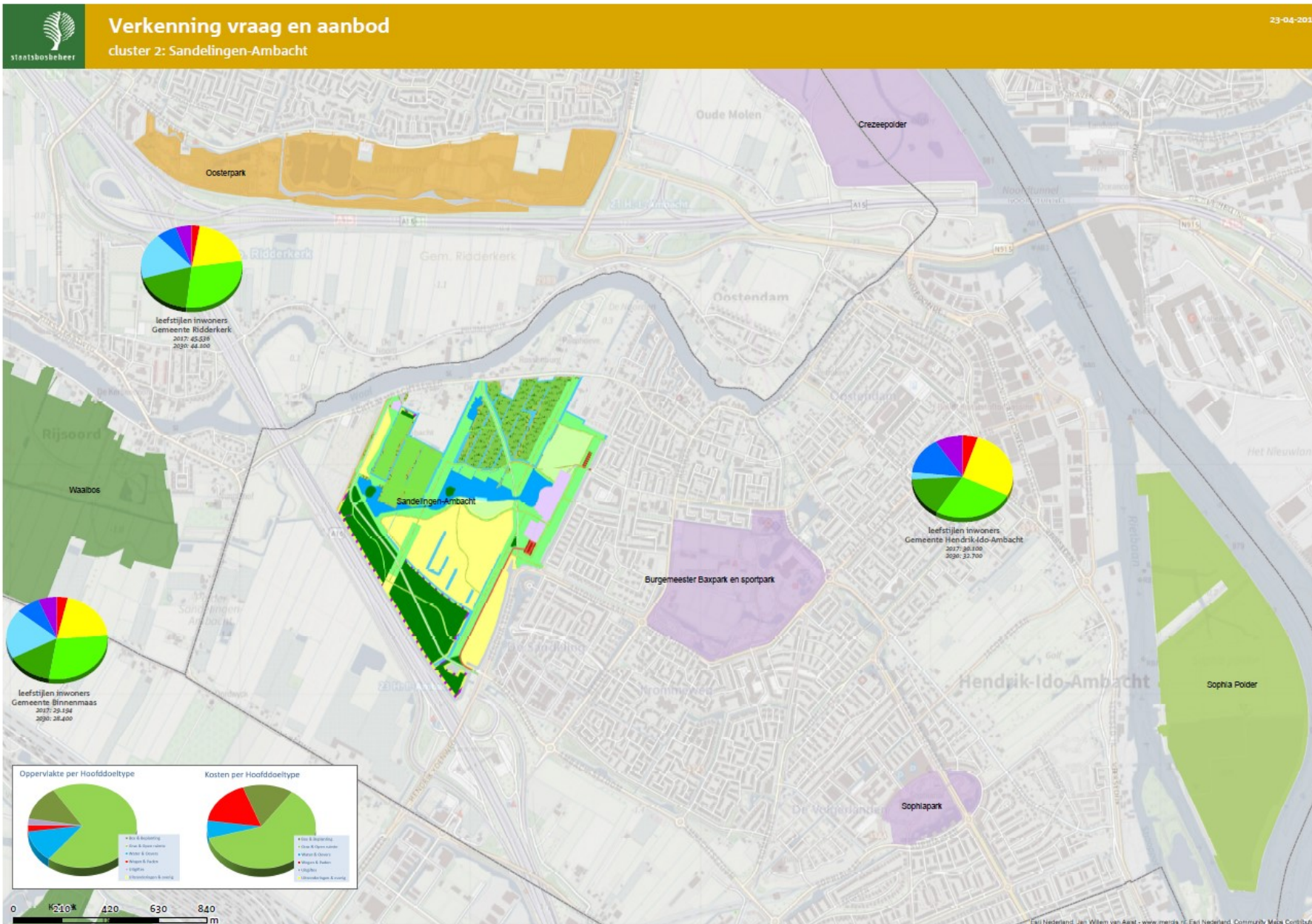
Kwaliteit en potentie: verbindende schakel van de gebieden langs de Oude Maas. Verbeteren verbindende functie (kralenketting), belevingswaarde, gebieden en Oude Maas meer zichtbaar maken en herkenbaarheid vergroten.

Functie: verbinding voor fietsers. Gaat bij het Kleine veld over in algemeen fietspad en heet dan geen Borgmanpad meer

Optimaliseren door:	
Vindbaarheid en verbinding	* Gebruik maken van aansprekend en eenduidig terreinmeubilair, bebording en/of asfaltprint, die bijdragen aan vindbaarheid, verbinding, herkenbaarheid en belevingswaarde van de gebieden
(Natuur)beleving en beheer	<p>* Bermen:</p> <ul style="list-style-type: none"> - afspraken waterschap: er zijn indertijd afspraken gemaakt met het waterschap, die weer eens herzien moeten worden. Schap maait de bermen, vraag is hoe en of de verrekening plaatsvindt. - bermen extensiveren om de biodiversiteit te vergroten, bv 2x maaien en afvoeren. Nu: 7x een meter berm maaien, ook ivm de veiligheid. Onderzoeken: wat kan ivm veiligheid en geeft voldoende verzorgd beeld. - Meer zichtlijnen naar de rivier, waar mogelijk
Samenwerking	Samenwerken met Waterschap Hollandse Delta



Sandelingen Ambacht: analyse leefstijlen



Verdeling herkomst:

Zwijndrecht 5%

Ridderkerk 8%

Hendrik-Ido-Ambacht 77%

ZH overig 9%

Advies doorontwikkeling:

Sandelingen Ambacht:

- lime en geel



- blauw

Sandelingen Ambacht




Sandelingen Ambacht: analyse lime, geel en blauw

bezoekers: voornamelijk gemeente Hendrik Ido Ambacht. Leefstijl lime, geel en blauw
Hondenstrandje, zwemstrandje, wandelen, Happy Italy met speeltuin, kinderboerderij, Jeugdspielpark in de afrondende fase, ijsbaan. rietveldjes, cultuurhistorie met mini-boerderij.

	Vindbaarheid	(Natuur)beleving	Infra	Voorzieningen	Zonering
	1 ^e parkeerplaats goed bereikbaar 2 ^e parkeerplaats: door de woonwijk heen.		- lsm met de hardloopvereniging is een hardlooperontroude van 10 km gerealiseerd vanaf het Sophiapark, die ook door Sandelingen Ambacht loopt. De route loopt over verharde en verlichte paden	- Leuke voorzieningen voor gezinnen: jeugdspielplaats, zwemstrand, Happy Italy	Bankje met prullenbak (sterretje op de kaart), in de rietlandjes. Beter faciliteren als plek voor jeugd? Waterspeeltoestel bij het zwemstrand.
	Verbinding met omliggende gebieden (Oosterpark, Donkse Velden, Waal en Devel, Oude Maas) kan beter	<ul style="list-style-type: none"> - Bosvak: veel jonge essen, zijn bijna allemaal doodgegaan. - Grote ruimten, weinig detail. Kan natuurlijker, extensiever en gevarieerder. 	<ul style="list-style-type: none"> - Verbinding met de woonwijk kan beter door rondjes/routes te creëren voor bv hardlopers - Type paden kan beter aangepast worden bij type gebied (intensief / natuurlijker) 	<ul style="list-style-type: none"> - Parkeren vaak langs de randen van het gebied (rommelig). Wordt gedoogd. - Weinig speelmogelijkheden bij het zwemstrandje 	<ul style="list-style-type: none"> - Zwemstrand en hondenstrand scheiden: zwempoel voor honden maken. Of verder uit elkaar trekken - Zonering intensieve en meer extensieve natuurlijke deel kan duidelijker (ook ivm honden uitlaten)

Aanbevelingen Sandelingen Ambacht



	A	B	C
belevingswaarde			
bestemmingslocatie	X		
biodiversiteit	X		
speel- en leeromgeving	X		
verbeteren infrastructuur		X	
verbinding tussen gebieden			X
vindbaarheid			
voedselproductie en beleven			

Kwaliteit en potentie gebied: uitloopgebied met gevarieerd aanbod, dichtbij de woonwijken van Hendrik Ido Ambacht. Geschikt om een ommetje te lopen, te hardlopen, de hond uit te laten of één van de voorzieningen voor gezinnen te bezoeken.

Functie gebied: lokaal (Happy Italy is bovenlokaal)

Leefstijl: lime, geel en blauw

(Geel / lime = cluster jeugdspeelvoorziening, kinderboerderij, Happy Italy, zwemstrand. Blauw = hardlopen, hond uitlaten, varen met een sloepje op het Waaltje)

	Optimaliseren door:
Vindbaarheid / verbinding	* Verbinding met andere parken en groene gebieden realiseren (Oosterpark, Donkse Velden, Waal en Devel, Oude Maas), met aantrekkelijke routes
(Natuur)beleving en beheer	<ul style="list-style-type: none"> * Biodiversiteit en (natuur)beleving vergroten door bosvakken om te vormen naar een breder assortiment. * Door de essentaksterfte moeten veel essen gekapt worden; omvormen tot bos met meer variatie, seizoensbeleving, mantelvegetatie en kruidenrijk grasland. Bewaren wat goed is en waar nodig bij planten. * Meer variatie aanbrengen in het landschap door het aanleggen van een paddenpoel en het aanbrengen van een heuveltje in het open gedeelte. * Locaties waar geen recreatief gras nodig is: sinusbeheer met 2x maaien en afvoeren = verschralen en daardoor meer bloemen en vergroten biodiversiteit, bij-vriendelijker en meer natuurbeleving. * Houtrillen maken; goed voor biodiversiteit, natuurbeleving
Infra	<ul style="list-style-type: none"> * Het wandelpad bij de jeugdspeelplaats houdt nu op bij een hek. Wandelaars moeten het fietspad gaan gebruiken, maar dat is erg smal. * Paden laten aansluiten bij de zonering. Dus strakke paden in het intensieve deel, paden met halverharding en graspaden in het extensieve natuurlijke deel * Wens: fietspad richting Pruimendijk
Voorzieningen	<ul style="list-style-type: none"> * Natuurlijke speelvoorziening bij het zwemstrand toevoegen en dixie inpassen, bijvoorbeeld met een natuurlijke afscheiding. Onderzoeken: welke leeftijdscategorie kinderen komt hier? (Happy Italy: jongste jeugd. * Faciliteren van natuurlijk spelen, hutten bouwen * Diverse themarondjes creëren, zoals ommetjes die men vanaf huis kan starten. * Betere verbinding tussen Waaltje en Sandelingen Ambacht. De gemeente wil met aankoop van BBL-grond een verbinding gaan maken met het water en de overkant, bijvoorbeeld met een trekpontje.
Zonering	<ul style="list-style-type: none"> * Heldere zonering intensief deel en meer natuurlijk extensiever deel + wat je er mag. Daardoor minder verstoring. * Het verder extensiveren van de natuurkant van het gebied in overleg met o.a. een ecooloog vs de recreatieve kant van het gebied. * Verkennen van mogelijkheden om doelgroepen meer te scheiden, waarbij de hondenuitlaters het grootste aandachtspunt zijn. Deze groep specifiek faciliteren en informeren over zonering.
Samenwerking	<ul style="list-style-type: none"> * Meer samenwerken met de (horeca) exploitaties die in het gebied aanwezig zijn * Meer samenwerking met het Weetpunt en Natuurvereniging Eiland IJsselmonde. * Meer samenwerking tussen gemeente en Staatsbosbeheer (speerpunten en programma's andere beleidsvelden, zoals NME en gezondheid). * Samenwerken met Frelustal. Hier staan koeien van oud-Hollandse rassen, organiseert al jaarlijks een lammetjesdag. * Meer doen met de oude cultuurhistorie van het gebied



Verzorgingsgebied Donckse Velden en Oosterpark: analyse leefstijlen

Leefstijlen Donckse Velden:

Bezoek: groen – lime – geel

Aangrenzende wijken: Bolnes en Slikkeveer

(bij deze wijk wat meer geel)

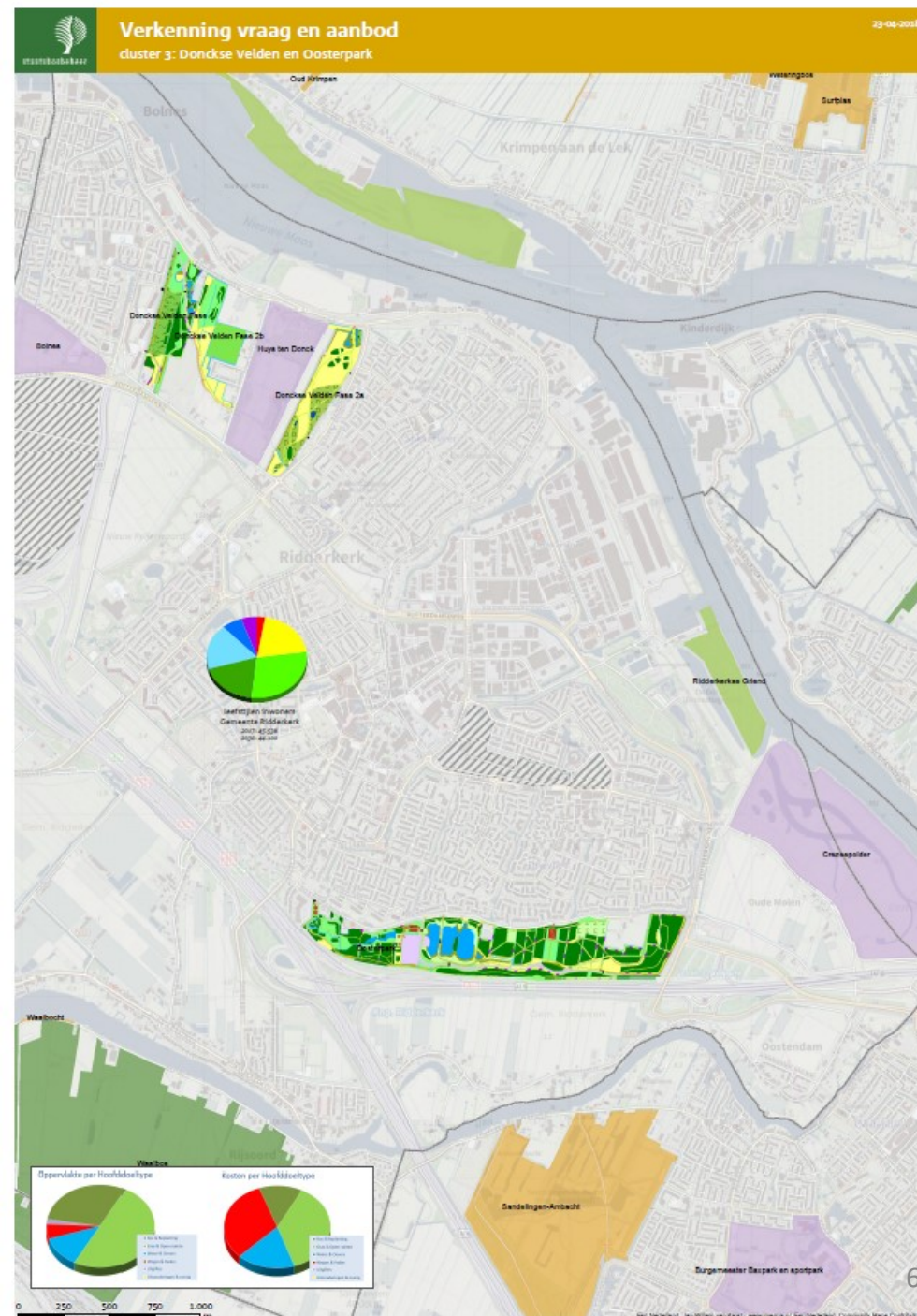
Bij Maasoever worden 200 koopwoningen gebouwd;
meer verkleuring naar geel.

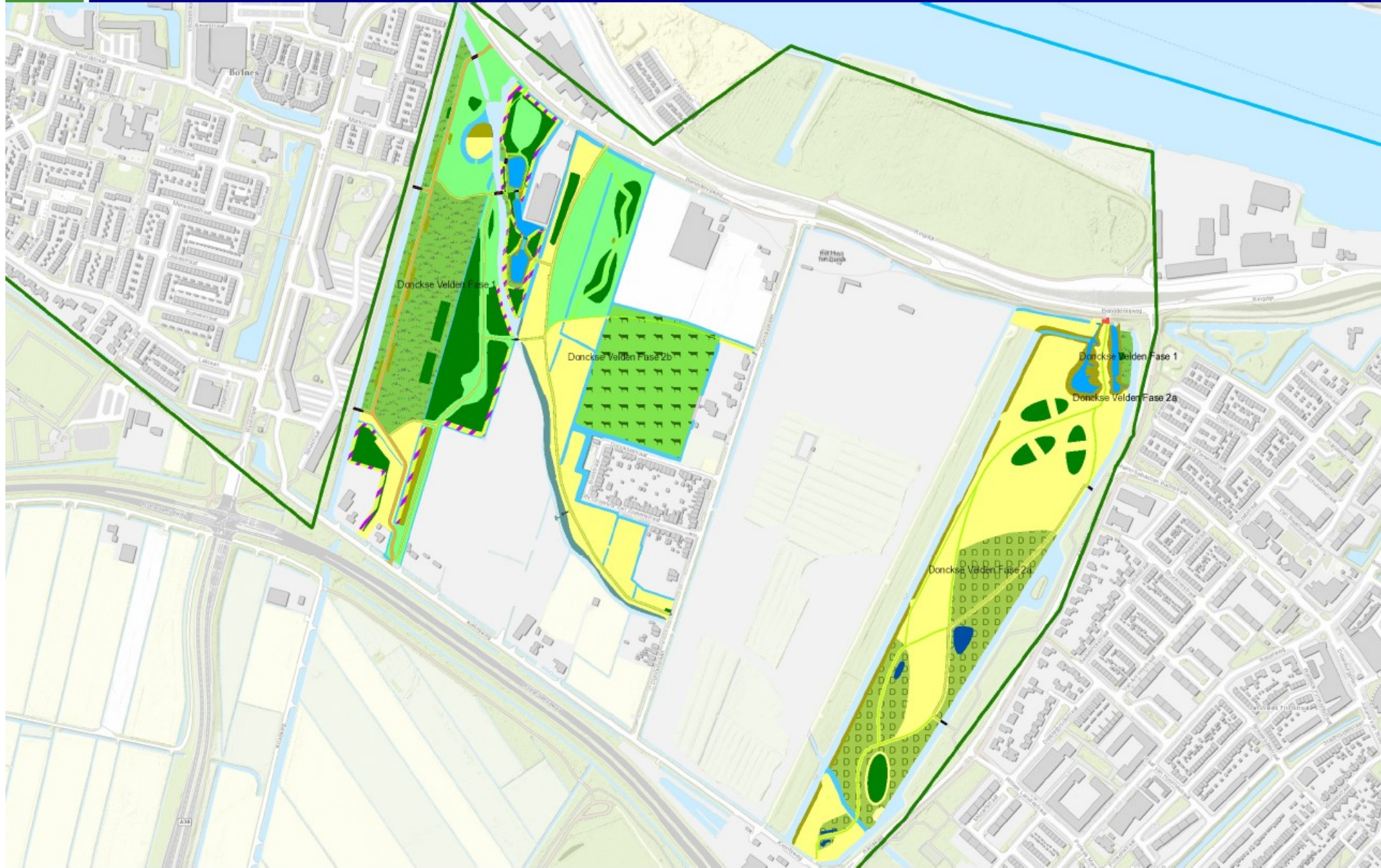
Ook aan buitenrand Slikkeveer worden wat woningen bijgebouwd en
flats gerenoveerd.

Leefstijlen Oosterpark:

Bezoek: lime en groen

Bewoners uit aangrenzende wijk.





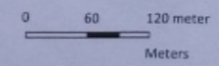
Donckse Velden





Legenda

- Doeltype**
- Sierbeplanting
 - Bos
 - Hakhout
 - Struweel
 - Uitgiften en steunpunten
 - Schouwpaden
 - Bermen
 - Dagcamping / evenemententerrein
 - Speel- en ligweide
 - Recreatief grasveld
 - Weland
 - Bloemrijk grasland
 - Ruigte
 - Moeras en rietland
 - Dijk en waterkering
 - Watergang
 - Steigers en vlonders
 - Zwerfwater
 - Recreatiewater
 - Poelen
 - Natuurlijke oevers
 - Steenbestorting
 - Strand
 - Autoweg
 - Fietspad
 - Natuurpaden
 - Ruiterpad
 - Wandelpad
 - Pleinen
 - Parkeerplaats
 - Bruggen
 - topografie
- Hoofddoeltype**
- Bos en beplanting
 - Gras en open ruimte
 - Exploitatie en uitgiften
 - Water en Oevers
 - Wegen en paden
- Deelgebieden**
- Dobbepas, Dobbepas
 - Pinkhamlaag, Germania Kalklaag



Schaal:

1:6.000

Datum:

09-07-2018

Auteur:



-Auteur-

Aan deze kaart kunnen geen rechten worden ontleend.
© Staatsbosbeheer

Donckse Velden en Oosterpark

bezoekers Donckse Velden: gemeente Ridderkerk, groen, geel, lime. Wandelen, fietsen, hond uitlaten

Oosterpark: gemeente Ridderkerk., groen, geel., lime. Wandelen, fietsen.

	Vindbaarheid	(Natuur)beleving	Infra	Voorzieningen	Zonering
	<p><u>Donckse Velden:</u></p> <ul style="list-style-type: none"> - Waterbus vanaf Slikkerveer: woonwerkverkeer, in half uur in Rotterdam - Hollandse Banen in aanleg over de Ringdijk; gaat langs het gebied lopen <p><u>Oosterpark:</u></p> <ul style="list-style-type: none"> - Wordt goed gevonden door de wijkbewoners 	<p><u>Donckse Velden:</u></p> <ul style="list-style-type: none"> - Riviertje Blaakwetering biedt natuurbeleving en heeft oude cultuurhistorische waarde - Donckse buurtje (Donckselaan): dragen bij aan onderhoud landgoed - Natuurvereniging Eiland van IJsselmonde verzorgt er natuurexcursies - Flink bosbestand 	<p><u>Donckse Velden:</u></p> <ul style="list-style-type: none"> - Riviertje Blaakwetering: potentie als verbindende schakel wandelen en varen tussen de gebieden - Informeel pad voor Huys ten Donck richting Nieuwe Maas 	<p><u>Donckse Velden:</u></p> <ul style="list-style-type: none"> - Vissteiger - Wandelpaden en fietspaden <p>Oosterpark: Leuke voorzieningen voor geel: Kinderboerderij – pannenkoekenhuis – evenemententerrein – zwemstrand – hondenstrand</p>	
	<p><u>Donckse Velden:</u></p> <ul style="list-style-type: none"> - Slecht vindbare entrees. - Landgoed Huys ten Donck is barrière tussen de 2 fases. - Landgoed: uitgifte dag- en jaarkaarten voor wandelen. Dagkaarten slecht te verkrijgen. 	<p><u>Donckse Velden:</u></p> <ul style="list-style-type: none"> - Fase 2B oogt door omgeving (flats, volkstuinen, bebouwing niet als recreatiegebied, maar meer als verbindingzone. - Door hoge dijk kun je de rivier niet beleven <p><u>Oosterpark:</u></p> <ul style="list-style-type: none"> - Grootschalige dunning vanwege essentaksterfte nodig = minder bos, meer geluid van snelweg. Biedt ook kansen voor omvorming. 	<p><u>Donckse Velden:</u></p> <ul style="list-style-type: none"> - Geen medewerking van landgoed om verbinding Blaakwetering te realiseren 	<p><u>Donckse Velden:</u></p> <ul style="list-style-type: none"> - Speelaanleiding: wordt weinig gebruikt, ligt niet op goede locatie. - Niet aantrekkelijk voor leefstijl geel: weinig te doen behalve wandelen en fietsen. - Paden worden papperig bij regen. <p>Oosterpark:</p> <ul style="list-style-type: none"> - Paardenroute: is helemaal ingegroeid, begint heel raar. 	

Aanbevelingen Donckse Velden

Kwaliteit en potentie gebied: uitloopgebied voor omliggende wijken, ligt er direct naast. Met landgoed en ligging aan de Nieuwe Maas ook potentie voor verbinding met Nieuwe Maas en schakel met Kinderdijk: aanlegplek cruiseboten, die nu naar Kinderdijk gaan (dit gebied wat meer ontlasten door spreiding bezoekers). Arrangementen bouwen die ook bijdragen aan duurzame financiering van het landgoed.

Functie gebied:

- * Lokaal: functie als uitloopgebied voor de omliggende wijken en voor de 200 nieuwe woningen.
- * Regionaal: arrangementen met Kinderdijk mogelijk als nieuwe ontwikkeling.
 Attractieve stopplek creëren voor fietsers die via Ringdijk / Hollandse Banen langs het gebied rijden.

Leefstijl:

- * Geel: nieuw gebied en horeca aan de Nieuwe Maaskant
- * Groen en lime: Donckse Velden verder ontwikkelen voor groen en lime
- * Geel en lime: speelnatuur op fase 1, in de nabijheid van uitgifte horeca.



	A	B	C
belevingswaarde	X		
bestemmingslocatie			X
biodiversiteit	X		
speel- en leeromgeving		X	
verbeteren infrastructuur			X
verbinding tussen gebieden			X
vindbaarheid			
voedselproductie en beleven			

	Optimaliseren door:
Vindbaarheid / verbinding	* Dijktrap maken van Fase 2B naar woningen aan Nieuwe Maas (financiering regelen)
(Natuur)beleving en beheer	<ul style="list-style-type: none"> * Verbeteren biodiversiteit via beheermaatregelen: 2x maaien en afvoeren ipv 7x klepelen, opbouw bosvakken * Blaakwetering zichtbaarder maken door enkele doorkijkjes in bosschages langs wandelpad te maken * Halfverhardingspaden opknappen met bv schelpen * Knotwilgen plaatsen langs Blaakwetering, om het riviertje te accentueren (stonden er vroeger ook) * Vissteiger aantrekkelijker maken: in overleg met eigenaar zicht op overkant steiger verbeteren
Infra	* Fase 1 en 2 met elkaar verbinden. In eerste instantie via nieuw te ontwikkelen gebied aan Nieuwe Maas, mogelijk later nog via verbinding langs Blaakwetering over landgoed
Voorzieningen	<p>Leefstijl geel in het schapsgebied:</p> <ul style="list-style-type: none"> * Horeca op in erfpacht uit te geven locatie noordzijde Fase 2b door landgoed. <p>* Combinatie met verplaatsen en verbeteren speelnatuur op fase 2b, dichtbij 200 nieuwe woningen aan oeverzijde Nieuwe Maas. Of bij fase 1 aan het water (nog onderzoeken).</p> <p>Leefstijl geel aan de oever Nieuwe Maas voor Huys ten Donck, project Programma Rivier als Getijdenpark:</p> <ul style="list-style-type: none"> * Financiering Van Oort & PRAGP/PZH voor uitbaggeren daghaven, verbeteren getijdengriend, botenhuis. * Ontwikkelen hotel, klein centrum voor educatie en horecapunt, arrangementen met Kinderdijk + bezoek landgoed, uitzicht over het water, etc.
Zonering	Accenten leggen per deelgebied.
Samenwerking	met Huys ten Donck







Oosterpark











Aanbevelingen Oosterpark

Kwaliteit en potentie gebied: lokale functie als stadspark, belangrijk voor aangrenzende wijk. Flink bosopstand met vrij veel voorzieningen voor leefstijlkleur geel. Veel bos wordt gekapt vanwege essentaksterfte; biedt kansen voor omvorming naar duurzamer en gevarieerder bos.

Functie gebied: lokaal, voor de aangrenzenden wijk

Leefstijl: lime en groen

	A	B	C
 belevingswaarde	X		
 bestemmingslocatie			
 biodiversiteit	X		
 speel- en leeromgeving		X	
 verbeteren infrastructuur		X	
 verbinding tussen gebieden			
 vindbaarheid			
 voedselproductie en beleven			

Ontwikkelrichting:

Vooral aansluiten op de dominante leefstijlen in Ridderkerk. Lime is met 29% verreweg de grootste leefstijl. Laagdrempelige voorzieningen die gerichte zijn op spelen en samenzijn (bijv. gezinnen met kinderen). Ook de groene leefstijl is relatief groot. Deze leefstijl wil goede paden en duidelijke routes om hun ommetje te maken. Schoon, heel en veilig zijn belangrijke criteria voor zowel groen als lime.

Optimaliseren door:

Vindbaarheid / verbinding

(Natuur)beleving en beheer

- * Omvormingen bosvakken: essen eruit + grootschalige dunning. Er komen gefaseerd allerlei loofhoutsoorten terug, meer diversiteit. In het begin een kaalslag (dus tijdelijk meer geluidsoverlast). Faseren.
- * Paden worden opgeknapt
- * Tegelijk met uitvoeren groot onderhoud aan de bosvakken worden de volgende maatregelen uitgevoerd:
 - extra bosaanplant: aanplant van gemengd duurzaam loofhout, nu grote vakken van één soort, straks gemixte vakken (meer diversiteit)
 - Aanbrengen paddenpoel, natuurlijke randen, meer boomsoorten, meer afwisseling
 - Gemeente heeft taak op zich genomen om uit te zoeken of geluidsscherm mogelijk is

Infra

- * Paardenroute: een keuze maken: of weghalen of opknappen met bijdrage van georganiseerde ruiters. Of omvormen tot trimpad of bootcamproute.

Voorzieningen

- * Speelvoorziening opknappen en uitbreiden (op die locatie moeten toch wat bomen weg).

Zonering

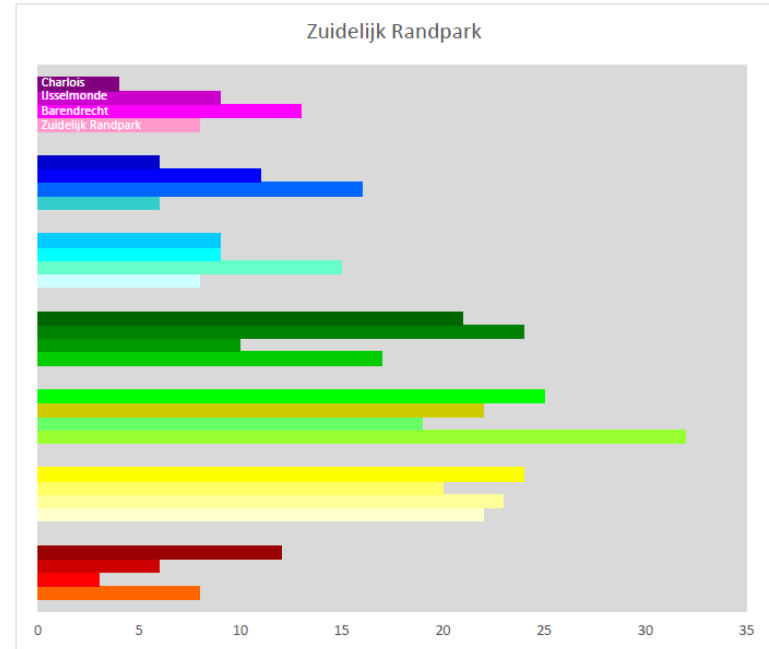
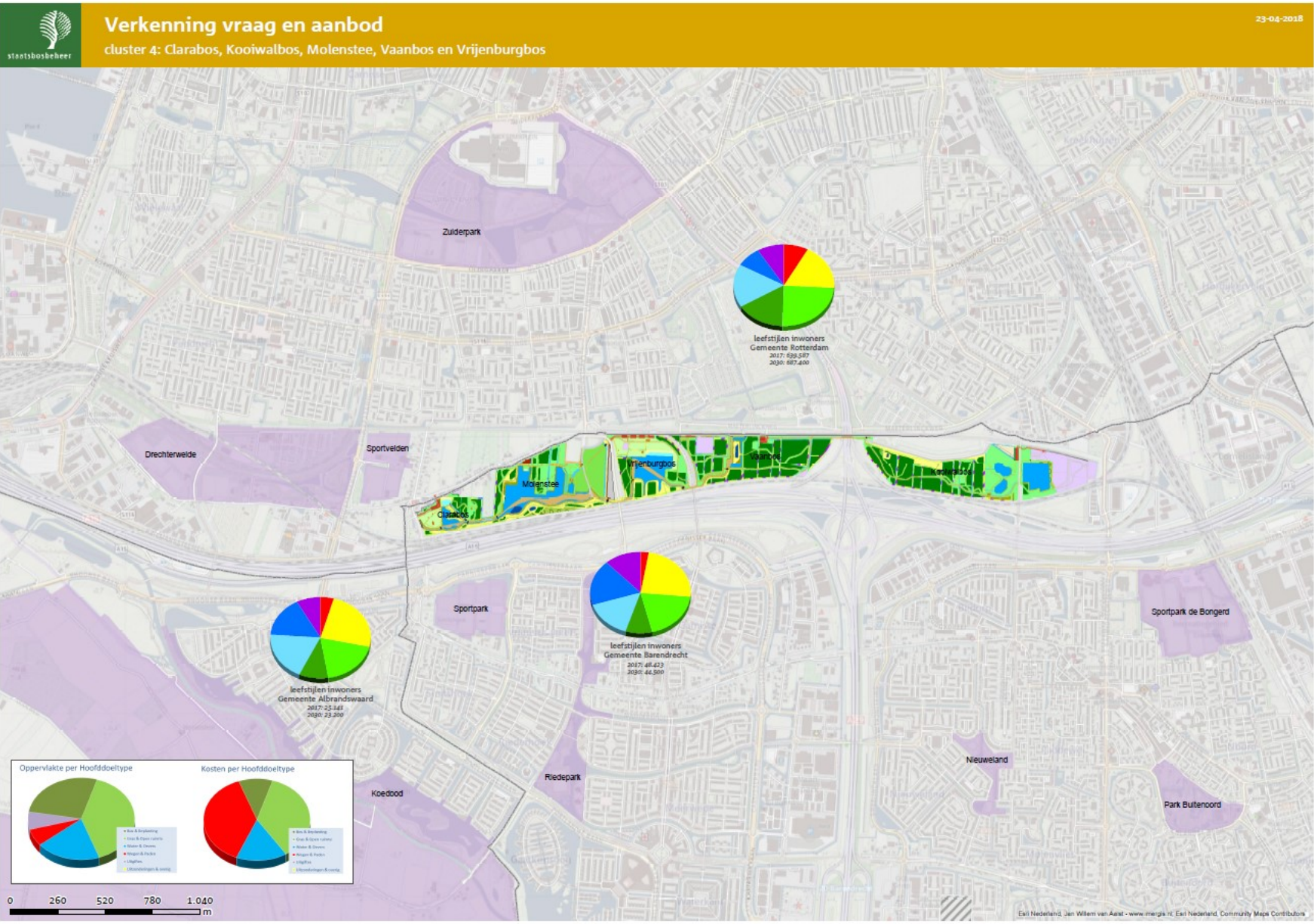
- * Vaak gaan bezoekers vanaf de kinderboerderij ook nog even naar de speeltoestellen. Centrale plek maken van kinderboerderij, pannenkoekenhuis en speelplek

Samenwerking

- Omwonenden, ondernemers in het gebied, gemeente,



Zuidelijk Randpark: analyse leefstijlen



Verdeling herkomst:
 IJsselmonde 30%
 Charlois 22%
 Barendrecht 24%
 Rotterdam overig 12%
 ZH overig 12%

Advies doorontwikkeling:
 Geel, lime en groen



Legenda

- Doeltype**
- Sierbeplanting
- Bos
- Hakhout
- Struweel
- Uitgiften en steunpunten
- Schouwpaden
- Bermen
- Dagcamping / evenemententerrein
- Speel- en ligweide
- Recreatief grasveld
- Wieland
- Bloemrijk grasland
- Ruigte
- Moeras en rietland
- Dijk en waterkering
- Watergang
- Steigers en vloediers
- Zwemwater
- Recreatiewater
- Poelen
- Natuurlijke oevers
- Steenbestorting
- Strand
- Autoweg
- Fietspad
- Natuurpaden
- Ruiterpad
- Wandelpad
- Pleinen
- Parkeerplaats
- Bruggen
- topografie
- Hoofdoeltype**
- Bos en beplanting
- Gras en open ruimte
- Exploitatie en uitgiften
- Water en Oevers
- Wegen en paden
- Deelgebieden**
- Dobbelas, Dobbelas
- Dobbelas, Groene Kalmte



Schaal:
1:6.000

Datum:
23-04-2018

Auteur:
-Auteur-

Aan deze kaart kunnen geen rechten worden ontleend.
© Staatsbosbeheer



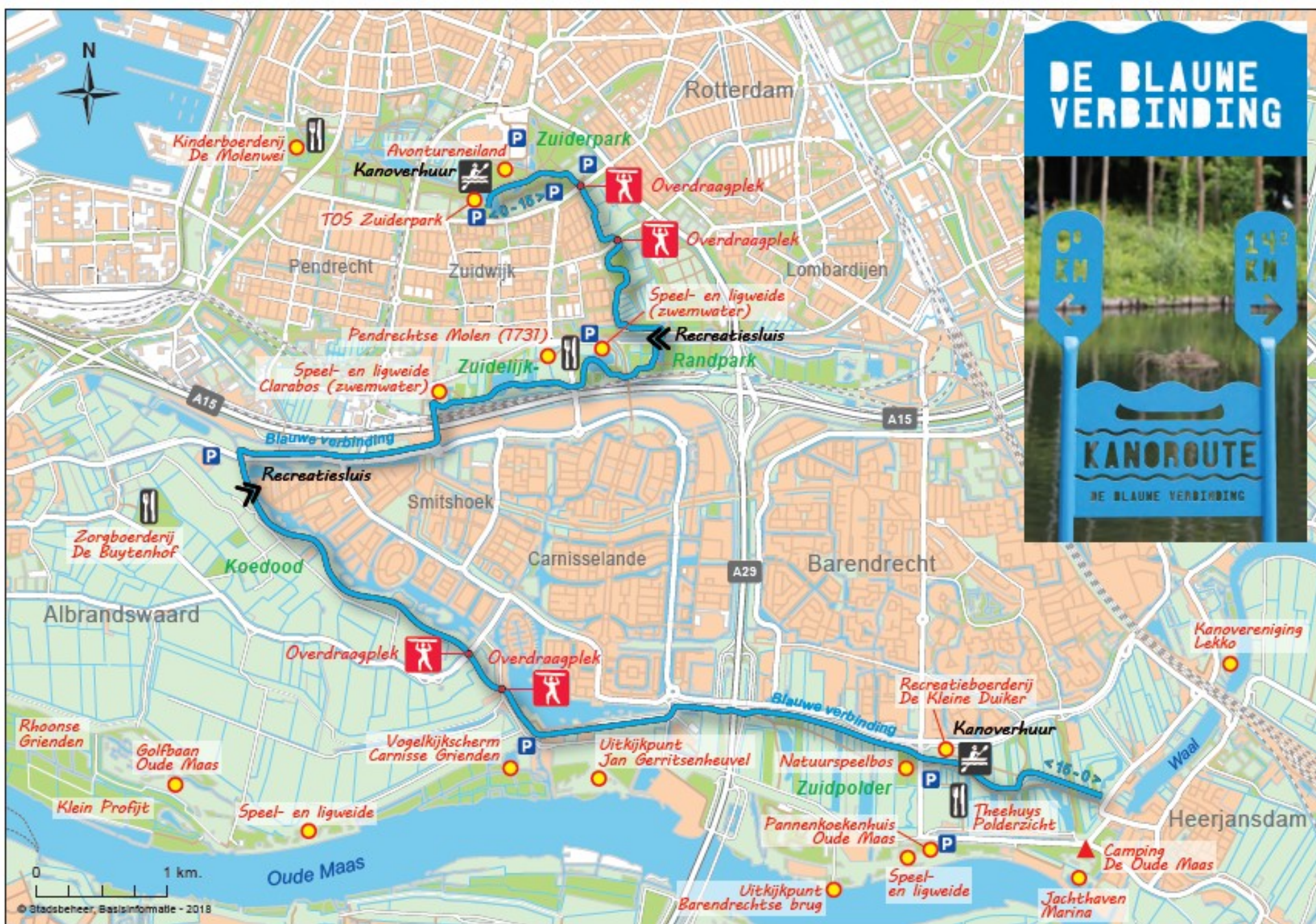


Molenstee



Clarabos





Zuidelijk Randpark en Zuiderpark

Zuidelijk Randpark (Natuur- en recreatieschap IJsselmonde)

Positionering

Het Zuidelijk Randpark ligt tussen Rotterdam en Barendrecht en bestaat uit een aantal bosrijke recreatiegebieden die met elkaar zijn verbonden. Het Zuidelijk Randpark is een belangrijke schakel tussen de stad en het buitengebied en maakt deel uit van De Blauwe Verbinding, een waterverbinding waarmee schoon water uit de Oude Maas naar de groengebieden van Rotterdam wordt aangevoerd. Langs deze 15 km lange groene strook kun je spelen, routes volgen zoals de kanoroute, gebieden ontdekken, vogels spotten en fietsen.

Deelgebieden

Het *Clarabos* biedt aanbod voor families met kleine kinderen. Er zijn speelvoorzieningen en een niet al te grote zwemplas. Er is ook een natuurplas met stapstenen voor durfals.

Het *Vrijenburgbos* heeft een grote zwemplas met een speel- en ligweide en een horecaterras. Dit wordt bij zonnige dagen al druk bezocht. Tussen het Vrijenburgbos en het Clarabos in ligt het gebied Molenstee. Hier staat de 200 jaar oude Pendrechtse molen, één van de bezienswaardigheden op het eiland van IJsselmonde. De molen pompt het water van

de omliggende vijvers rond en speelt hiermee een belangrijke rol in 'De Blauwe Verbinding'.

In het gebied Molenstee ligt ook het hondenstrand, waar men met auto's naar toe komt om de hond uit te laten. Wandelen, fietsen en vissen kan ook in het *Vaanbos* en het *Kooiwalbos*.

Leefstijlen

Groen, lime

Zuiderpark (gemeente Rotterdam)

Positionering

Zuiderpark Rotterdam is 215 hectare groot. Het Zuiderpark is daarmee het *grootste stadspark van Nederland*. Met een meer dan twee kilometer lange promenade, een speelterrein, een strandje, moerasgebied, bossen, eilanden en veel water nodigt het park uit tot wandelen en genieten. Er is volop ruimte voor sporten en bewegen. Van voetbal en skaten tot aan kanoën en hardlopen.

Het Zuiderpark kenmerkt zich als een goed onderhouden stadspark en kent een intensieve programmering (sport, cultuur en evenementen) en is er een kinderboerderij, een cultuurhistorische plantentuin en een molen De Zandweg.



Leefstijlen

Blauw, geel en lime



Zuidelijk Randpark

Bevindingen veldbezoek en analyse beheerteam

	Vindbaarheid / Bereikbaarheid	(Natuur)-beleving	Infra	Voorzieningen	Zonering
	<p><u>Vrijenburgbos:</u></p> <ul style="list-style-type: none"> - Tramhalte. Goed bereikbaar met OV - De reisafstand is klein vanaf de woonwijken. Maar niet onderscheidend genoeg om er vaker heen te gaan. 	<p><u>Vrijenburgbos:</u> Niet erg dat je de snelweg ziet; biedt levendigheid.</p> <p><u>Clarabos:</u> Mooiste deelgebied van ZRP, door o.m. bomen op het grasveld, doorkijkjes, mooie bruggen</p>	<p><u>Clarabos:</u> Veel woon-werkfietsers</p>	<p><u>Kooiwalbos / Vaanbos:</u> Men kan er dichtbij huis wandelen, hardlopen en fietsen.</p> <p><u>Vrijenburgbos:</u> Op warme dagen ligt de ligweide vol.</p> <p><u>Molenstee:</u></p> <ul style="list-style-type: none"> - Hondenstrand: bovenlokale functie. Wordt veel gebruikt. Veel mensen / HUS-sen komen met de auto. Water heeft via brede vaart verbinding met Blauwe Verbinding. - Pendrechtse molen / imker / boomgaard: wordt redelijk bezocht. Interessant voor doelgroep lime. <p><u>Clarabos:</u></p> <ul style="list-style-type: none"> - Opstapplek Blauwe Verbinding. - Leuke stapstenen in het water. 	<p>Er is een Homo OntmoetingsPlek, maar die ligt goed gezoneerd (hebben andere bezoekers geen last van).</p>
		<p>Dichte bebossing. Wat eenzijdig.</p>	<p><u>Clarabos / Pendrechtsemolen / boomgaard:</u></p> <ul style="list-style-type: none"> - Geen goede verbinding. - Er is een ruiterij, maar kunnen die wel gebruik maken van het gebied? 	<p><u>Vrijenburgburg:</u> De aanwezige horeca bedient alleen de zakelijke markt, huidig erfpachtcontract laat geen ruimte voor andere horeca-ondernemers</p> <p><u>Clarabos:</u></p> <ul style="list-style-type: none"> - Uitkijktoren: geen uitkijkmogelijkheden. Je kijkt tegen het bos aan. - Kinderbos / geocaching: is dat er nog? Niet te vinden. - Zwemwaterplas met strandje: vroeger gebruik door kinderopvang, die zit daar dus niet meer. Dure voorziening, slechte waterkwaliteit (geen doorstroming) terwijl het doeltype zwemwater heeft en er komen weinig kinderen in het gebied. Moet je dit wel willen handhaven? - Lelijke dixie bij het zwemplasje, maar dit is verplicht omdat het water predicaat zwemwater heeft. <p>Koowaslbos: verbeteren aansluiting fietspad Kooiwalbos en Havenspoorpad</p>	<p><u>Vrijenburgbos:</u> Gevoel van onveiligheid; geen overzicht, besloten. Vindt groen niet prettig.</p> <p><u>Hondenstrand / Clarabos:</u> overlast van jeugd op de parkeerplaatsen nabij het Clara Kinderbos en nabij het hondenstrandje. Huidige zonering hondensbeleid is onduidelijk en roept veel weerstand op (men kan geen rondje meer lopen).</p>

Aanbevelingen Zuidelijk Randpark

Kansen voor verbinding én differentiatie

Dé verbindende factor tussen het Zuiderpark en het Zuidelijk Randpark is de Blauwe verbinding. Hoewel het voor de kanoër niet optimaal is (regelmatig overstappen) is de verbinding er wel en kan voor meer actieve en route gebonden vormen van recreatie benut worden (hardlopen, fietsen, skaten, etc.). Groene verbindingen tussen beide parken maken het voor recreanten vanuit de omliggende wijken makkelijker beide parken te bezoeken. Qua aanbod kunnen beide parken complementair aan elkaar zijn. Daarbij zou het Zuidelijk Randpark een regionale hotspot kunnen worden door het toevoegen van een intensieve recreatieve attractie bij bijvoorbeeld de plas in Vrijenburgerbos en het extensiveren van de overige gebieden, zodat deze een meer natuurlijke uitstraling krijgen in relatie tot het Zuiderpark. Parkgevoel tegenover bosgevoel. Een meer aan watersport gerelateerde attractie in het Vrijenburgerbos, kan een impuls betekenen voor het gebruik van de Blauwe Verbinding. Bebording voor route van en naar beide parken kan de complementariteit verhogen.

Qua differentiatie kan het veel spannender. Bijvoorbeeld door het ZRP wat natuurlijker en extensiever te ontwikkelen en dus minder parkachtig dan het Zuiderpark en door te zorgen meer differentiatie in de deelgebieden.

Verder zou meer geleund kunnen worden op de Blauwe Verbinding qua recreatieve waarde voor lopen, wandelen, fietsen, skaten, etc. ('Groene Verbinding'), waarmee het Zuidelijk Randpark ook beter kan gaan functioneren als verbindende schakel tussen de stad en het buitengebied. Het 'blauwe' karakter zou in het Vrijenburgerbos versterkt kunnen worden door een intensieve op watersport gerelateerde attractie te ontwikkelen.

Specifieke aanbevelingen Zuidelijk Randpark

24% komt uit Barendrecht, 22% uit Charlois, 30% uit IJsselmonde

Algemeen	Vindbaarheid / Bereikbaarheid	(Natuur)beleving	Infra	Voorzieningen	Zonering
<p>Aandachtspunten</p> <p>Overleg Barendrecht en Rotterdam: hoe verder met het ZRP? (blijft het bij het schap of over naar R'dam, beheer, lange termijn ontwikkeling, voor wie, etc.).</p> <p>Opties: een compleet nieuwe inrichting of (geleidelijk) omvormen. Betrekken: Christophe Cornille, landschapsontwerper die aan verschillende projecten op Zuid werkt en bekend is met het gebied. Wat is de functie voor R'dam zuid? En wat voor Portland (blauw/geel, welvarend)</p> <p>Blauwe Verbinding heeft positieve invloed op de waterkwaliteit.</p> <p>Waar zijn de verbindingen met de woonwijken goed? Daar vooral inzetten op verbeteringen (= veel effect).</p> <p>Duidelijke keuzes maken, ook tov omliggende gebieden. Wel maatregelen om biodiversiteit en natuurbeleving te vergroten. Unieke bosbeleving van maken aan de rand van Rotterdam.</p> <p>-Fietsers: komen meer van R'dam noord (met OV/auto meegenomen). Bewoners van zuid fietsen niet veel.</p> <p>Gebiedscommissie gaan betrekken bij vervolg.</p>	<p><u>Vrijenburgbos:</u> Gebied beter zichtbaar maken vanaf de tramhalte.</p> <p><u>Molenstee:</u> Hondenstrand: vrij geïsoleerde ligging, men komt veelal met de auto.</p> <p>Info over de molen en de boomgaard verbeteren.</p> <p><u>Tov andere groengebieden:</u></p> <ul style="list-style-type: none"> - Zuiderpark ligt midden tussen de woonwijken, ZRP aan de randen, met een snelweg tov Portland. Analyseren wat dit betekent. - ZRP zou als stepping stone kunnen fungeren tussen Zuiderpark en Oude Maas. 	<p><u>Vaanbos en Kooiwalbos:</u> Vraag: willen we dit al bosgebieden behouden (mooi bos geeft ook variatie en draagt bij aan biodiversiteit) of moeten er rigoureuze omvormingen gaan plaatsvinden? (aandachtspunt: herplantplicht elders).</p> <p>In ieder geval gaat omvorming in aantal bosvakken plaatsvinden ivm essentaksterfte; meer variatie en belevingswaarde.</p> <p><u>Clarabos:</u> Waterkwaliteit verbeteren</p> <p>Beheeraanpassingen: werk met werk maken.</p>	<p><u>Clarabos / Pendrechtse-molen / boomgaard:</u> Verbinding verbeteren.</p> <p><u>Kooiwalbos:</u> Verbeteren aansluiting fietspad Kooiwalbos en Havenspoorpad</p> <p>Vaanbos: Creëren verbinding Vaanbos/Vrijenburgse bos naar geluidswal andere kant A15. Er ontstaat dan een rondwandeling.</p>	<p><u>Vaanbos:</u> Gebruik natuureiland door oeverzwaluwen monitoren, evalueren en evt. aanpassingen doorvoeren.</p> <p><u>Vrijenburgbos:</u> Op warme dagen ligt het bomvol. Ook aantrekkelijk maken voor andere dagen.</p> <p>Geel versterken, profiteert lime ook van: - Potentie: weinig watervoorzieningen in de buurt, dit uitbouwen met voorzieningen met attractiewaarde: - Waterplas groter maken (ism waterschap) - Natuurspeelplaats - Lange banken, picknickplekken - Meer voorzieningen toevoegen, zoals een trekwaterskibaan (veroorzaakt geen lawaai), suppen, beachvolleybal, bbq. Onderscheidend tov Zuiderpark. - Dixies landschappelijk inpassen in het groen Sociale veiligheid verbeteren Contract ondernemer: wat zijn de mogelijkheden?</p> <p><u>Clarabos:</u> Zwemwaterkwaliteit: checken bij OMDH en waterschap (pomp aan?). Kwaliteit en gebruik gaan monitoren. Er is net flink geïnvesteerd in het gebied; alleen met kleine aanpassingen het programma verbeteren ism lokale belanghebbenden.</p> <p>Veel voorzieningen voor kinderen, die er nu niet veel komen: Optie 1: speelvoorzieningen jeugd gaan verplaatsen naar Vrijenburgbos. Dit gebied meer extensiveren. Optie 2: inrichting van het park aanpassen aan de voorzieningen om het park (bv als er weer een kinderopvang komt).</p>	<p><u>Molenstee:</u> Zwemwater/strand (Vrijenburgbos) en hondenwater/strand (Molenstee) gescheiden</p> <p><u>Hondenstrand / Clarabos:</u> Samen met politie overlast van jeugd op de parkeerplaatsen nabij het Clara Kinderbos en nabij het hondenstrandje aanpakken.</p>


Inspiratiebeelden Vrijenburgbos



Adviesrapport ZRP, studenten Hogeschool Rotterdam

Zie presentatie: <https://bit.ly/2CPWFi6>

Inspiratiebeelden



4. Conclusies en aanbevelingen

In dit hoofdstuk is een aantal verzorgingsgebieden IJsselmonde opgenomen, gebaseerd op herkomst bezoekers, potentie bereik en eventuele fysieke barrières. Voor ieder verzorgingsgebied zijn de schapsgebieden geanalyseerd en wordt geadviseerd het gebied te verbeteren op de punten:

- Vindbaarheid
- (Natuur)beleving
- Infra
- Voorzieningen
- Zonering

Uitgangspunten bij de aanbevelingen

- Aanbod meer afstemmen op de huidige en potentiële vraag
- Meer differentiatie tussen de gebieden
- Geen stijging beheerkosten



Algemene conclusies en aanbevelingen

Uitgangspunten	Conclusies	Aanbevelingen
Versterken van bestaande kwaliteiten	Ieder gebied heeft eigen kwaliteiten en potentie.	Voortbouwen op deze kwaliteiten en potentie en gebruiken voor de differentiatie tussen gebieden. Bij ieder gebied zijn hiervoor aanbevelingen gedaan.
Clustering gebieden	Op basis van verzorgingsgebied, functie en fysieke barrières zijn clusters te maken	Zorg voor diversiteit in voorzieningen, inrichting en programma in de verzorgingsgebieden, zodat er keus is voor diverse leefstijlgroepen.
Funcities gebieden	De meeste gebieden hebben een lokale of bovenlokale functie, enkele (potentiële) regionale functie.	<u>Doorontwikkelen voor regionale functie:</u> - Johannapolder: heeft al een regionale functie. Versterken met verbindingen en arrangementen griendengebieden en Buitenland van Rhoon. Metro: wandeling vanaf Johannapolder door de grienden tot Jan Gerritsepolder - Barendrechtse Brug: als cluster ontwikkelen met Vredepolder, RWS-gebied en Spuiveld/Ziedewijdseland. Relatie met ontwikkeling Barendrechtse Brug aan de overkant.
Relatie met de rivieren	Relatie Oude Maas-gebieden met Oude Maas én Zuidpolder en Wevershoek met Waal verbeteren.	Oude Maas: aanhaken bij Programma Rivier als Getijdenpark met pilots Waal: uitvoering Waalvisie
Beplanting: vergroten biodiversiteit, natuurbelevingswaarde en flexibiliteit	Via reguliere beheermaatregelen en aanpassing TBM-doeltypen is al veel mogelijk om met hetzelfde budget de biodiversiteit en natuurbelevingswaarde te vergroten	- Omvormen overbodige ligweiden met recreatief gras naar bloemrijk grasland door ipv 7x klepelen over te gaan naar 2x maaien en afvoeren. Graspaden doorheen maaien. - Ingrepen voor essentaksterfte gebruiken voor omvorming naar duurzamer, gevarieerder en aantrekkelijker bos - Met regulier beheer geleidelijke omvorming bos naar gras-zoom-mantel-kern opbouw - Met regulier beheer rivier meer zichtbaar maken (bosschages weghalen) - Analyse meerjaren GO-onderhoud gaan maken: wat niet nodig, hoe werk met werk te maken en budget te combineren met investeringsbudget voor kwaliteitsimpuls gebieden - infra aanpassen door keuzes te maken op basis van leefstijlkleur met bijbehorend programma aanbod - Vergroten participatie en samenwerking, door Natuurwerkdagen, samenwerking met de natuurverenigingen en Zuid-Hollands Landschap en inzet boswachter publiek van Staatsbosbeheer (excursie en opleidingen 'jeugdboswachter'.
Verhogen inkomsten in gebieden	Bij ontwikkeling bestemmingslocatie liggen kansen voor nieuwe ondernemers	Marktverkenning en -consultatie meenemen bij de gebiedsontwikkelingen. Randvoorwaarde: gemeenten moeten dit bestemmingsplantechnisch mogelijk maken
Verbindingen tussen de gebieden	De meeste gebieden staan erg op zichzelf en zijn slecht verbonden met andere gebieden; zowel fysiek als programmatisch. Gebruik potentie binnendijkse en buitendijkse gebieden: kunnen elkaar versterken en aanvullen	- Verbeteren verbinding Oude Maasgebieden en Zuidpolder - Onderscheidend en aanvullend programma (met inrichting) ontwikkelen voor ZRP tov Zuiderpark - Verbinding tussen de griendengebieden verbeteren - Borgmanpad/fietspad: dit fietspad veel meer gaan inzetten als verbindend element, door eenduidige en aansprekend terreinmeubilair en bebording en door het zicht op de gebieden en de rivier te verbeteren. - Relatie met Hoeksche Waard en Rotterdam zuid versterken via verbindingen en programma

Ter illustratie: omvorming grasland



Huidig beeld: grasberm max. 20 cm. hoog alleen gras



Tijdelijke situatie: ruig gras, max. 60 cm. hoog beeld: gras en ruigte kruiden



Toekomstig beeld: bloemrijke bermen, ca. 50 cm. hoog meer bloemen dan gras

Uitvoering

- **Categorie A:**

- Omvormen overbodige ligweiden met recreatief gras naar bloemrijk grasland door ipv 7x klepelen over te gaan naar 2x maaien en afvoeren. Graspaden doorheen maaien.
- Ingrepen voor essentaksterfte gebruiken voor omvorming naar duurzamer, gevarieerder en aantrekkelijker bos
- Met regulier beheer geleidelijke omvorming bos naar gras-zoom-mantel-kern opbouw
- Met regulier beheer rivier meer zichtbaar maken (bosschages weghalen)

- **Categorie B:**

- Analyse meerjaren GO-onderhoud gaan maken: wat niet nodig, hoe werk met werk te maken en budget te combineren met investeringsbudget voor kwaliteitsimpuls gebieden
- Infra aanpassen door keuzes te maken op basis van leefstijlkleur met bijbehorend programma aanbod
- Wevershoek: uitvoering geven aan de Waalvisie
- Herinrichtingsplan Rhoonse Stort
- Bosbeheer: eens per 6 jaar. Analyse maken: wanneer welke locatie aan de beurt? (2019: ZRP en Vredepolder)
- Analyse wat mogelijk is om werk met werk te maken:
 - Aanhaken bij uitvoeringplannen van gemeente of van waterschap
 - Gepland groot onderhoud: dan een kwaliteitsverbetering project B (wordt nu uitgezocht waar in 2019 groot onderhoud voor gaat plaatsvinden). Gepland GO voor omvorming bosvak + GO infrastructuur (ipv duiker een bruggetje. Kan ook een steiger voor vervanging is gepland die voor de helft van de kosten kan, dan kan dit budget bv weer voor het bruggetje gebruikt worden). Voor infra eens per 6 jaar, analyse maken wanneer wat aan de beurt is.

- **Categorie C:**

- Verkenning aanleveren als input bij de werkgroep Visie LT Ijsselmonde

Vervolgstappen

- **Categorie A en B:**

- Uitvoering no regretmaatregelen via regulier beheer en onderhoud (A) starten in 2019
- Voorstel kleine no-regretprojecten (B) en planning verder uitwerken
- Hiervoor een voorstel inbrengen met een overzichtslijst en prioritering voor categorie A en B projecten, in eerstvolgend DB, met een raming en dekking voor de projecten die we in 2019 willen uitvoeren

- **Categorie C:**

- Advies inbrengen bij ambtelijk en bestuurlijk overleg Landschapstafel IJsselmonde
- Analyse en advies inbrengen bij de werkgroep die de Visie en Uitvoeringsprogramma Landschapstafel IJsselmonde uitwerkt
- Analyse relatie schaps- en niet-schapsgebieden

Aandachtspunten bij verdere uitwerking:

- Toevoegen van nieuwe economische dragers
- Betrekken van gebiedspartijen en andere stakeholders



Bijlage 1

Toelichting leefstijlkleuren

BSR-model



Uitbundig geel

JOVIAAL
ENERGIEK
SPONTAAN VLOT
GENIETEN VAN HET LEVEN
ENTHOUSIAST
VRIENDSCHAP
VROLIJK



Motieven om te wandelen en fietsen in de natuur

uitdagende trails wandelen

wandelen met een route-app

wandelen met de mogelijkheid voor horecabezoek een gezellige wandeling

struinen, van de paden af

langeafstandspaden wandelen

een gezellige fietstocht

korte fietstochtjes in de omgeving

fietsen met de mogelijkheid voor horecabezoek

prestatie neerzetten (fietsen)

interessante uitstapjes tijdens het fietsen

langeafstandsroutes fietsen

mountainbiken

(race)fietsen tijdens een sportief evenement

fietsen met een route-app



Aanbod: welke natuurgebieden zoekt geel?

Waardeert dit natuurtype bovengemiddeld: kleinschalig cultuurlandschap

Kenmerken: aanwezigheid van grote grazers, liefst kleine en overzichtelijke gebieden, met voorzieningen, nette goed onderhouden natuur

Wandelpaden: geen onderscheidende voorkeur; gemiddelde voorkeur voor gebieden met half verhard pad (grind, schelpjes, houtsnippers) en onverhard pad (gras, zand, klei)

Fietspaden: gebieden met half verhard pad (grind, schelpjes, houtsnippers) en onverhard pad (gras, zand, klei)



Geel en natuur (ecologie)

Geel heeft een gemiddelde interesse voor natuur – ecologie:

lekker genieten van de omgeving en de natuur

De gele leefstijl gaat ook de natuur in om:

sporten en bewegen, er actief op uit

voor elk wat wils

actief buiten zijn met familie of vrienden



Aanbod: activiteiten en voorzieningen voor geel

speelbos



waterspeelplaats



kinderboerderij



zwemplek



kinderroute (kabouterpad)



obstacle run



kookexcursie



Gezellig lime

vriendschap
respect
genieten van het leven
gewoon
behelpzaam

eerlijk
gezellig
zachtaardig
geborgenheid



Motieven om te wandelen en fietsen in de natuur

een ommetje maken (wandelen)

er even tussenuit zijn (wandelen)

wandelen ter ontspanning

liever niet wandelen met een route-app

liever niet struinen, van de paden af

liever geen horecabezoek tijdens de wandeling

liever geen uitdagende trails wandelen

geen langeafstandspaden wandelen

liever niet meerdaags op pad zijn (wandelen)

fietsen ter ontspanning

een gezellige fietstocht

een kort fietstochtje in de omgeving

liever niet mountainbiken

liever geen sportief (race)fietsevenement



Aanbod: welke natuurgebieden zoekt lime?

Waardeert dit natuurtype bovengemiddeld: functioneel bos, open agrarisch, dorpslandschap, liever geen moeras, heuvellandschap

Kenmerken: afwezigheid van grote grazers, kleine en overzichtelijke gebieden, nette goed onderhouden natuur

Wandelpaden: liever geen gebieden met onverhard pad (gras, zand, klei)

Fietspaden: gebieden met verhard pad (asfalt, stenen beton) en liever geen gebieden met onverhard pad (gras, zand, klei)



Lime is bijzonder geïnteresseerd in natuur – ecologie:

de vogels horen fluiten

het ontdekken van allerlei plantjes

genieten van alles wat er groeit en bloeit

De lime leefstijl gaat ook de natuur in om:

een leuke dag te hebben met familie of vrienden, een familie-uitje

even lekker het hoofd leeg te maken



blotevoetenpad



bezoekerscentrum



kinderboerderij



huifkartocht



kinderroute (kabouterpad)



kinderspeurtocht



Rustig groen

serieus kalm
bedachtzaam privacy rust
anonymiteit gewoon
nuchter een beetje verlegen



Motieven om te wandelen en fietsen in de natuur

alleen zijn, drukte vermijden (wandelen)

even niets aan je hoofd hebben

liever niet meerdaags op pad zijn (wandelen)

liever geen langeafstandspaden lopen

natuurlijke omgeving niet bijzonder belangrijk

liever geen knooppuntensysteem fietsen

liever niet fietsen met een route-app

liever geen horecabezoek tijdens de wandeling



Aanbod: welke natuurgebieden zoekt groen?

Waardeert dit natuurtype bovengemiddeld: geen. Gemiddelde voorkeur voor (1) natuurlijk bos, (2) heide en (3) duinen

Kenmerken: niet te ongerept, goed toegankelijk via wegen en paden en met de nodige voorzieningen, liefst niet teveel glooiend

Wandelpaden: geen onderscheidende voorkeur; gemiddelde voorkeur voor gebieden met half verhard pad (grind, schelpjes houtsnippers) en onverhard pad (gras, zand, klei)

Fietspaden: geen onderscheidende voorkeur; gemiddelde voorkeur voor gebieden met verhard pad (asfalt, stenen, beton)



Groen en natuur (ecologie)

Groen heeft een gemiddelde interesse voor natuur – ecologie:

gewoon even alleen, samen met de natuur fotograferen als hobby

gewoon de natuur zelf, met haar elementen

De Groene leefstijl gaat ook de natuur in om:

weg te zijn van de drukte



Aanbod: activiteiten en voorzieningen voor groen

fotografietocht



nachtwandeling



paintballen



Ingetogen aqua

solidariteit
bedachtzaam behulpzaam
evenwichtig respect
sociale harmonie
sociale verbondenheid
zachtaardig geïnteresseerd in anderen
serieus



Motieven om te wandelen en fietsen in de natuur

verdiepen in natuur en cultuurhistorie

wandelend de streek verkennen

werken aan fitheid (wandelen)

fietsend de streek verkennen

rustige sportieve activiteit

handen uit de mouwen!

actief bezig zijn



Aanbod: welke natuurgebieden zoekt aqua?

Waardeert dit natuurtype bovengemiddeld: heide en moeras, liefst geen functioneel bos

Kenmerken: natuur met voorzieningen

Wandelpaden: geen onderscheidende voorkeur; gemiddelde voorkeur voor half verhard pad (grind, schelpjes, houtsnippers) en onverhard pad (gras, zand, klei)

Fietspaden: liever geen gebieden zonder pad (natuurlijke ondergrond)



Aqua en natuur (ecologie)

Aqua is bijzonder geïnteresseerd in natuur – ecologie:

natuurstudie, educatie veel te leren voor de kinderen
vogels spotten fotografie natuurliefhebber
bijzondere soorten samen planten en dieren benoemen

De aqua leefstijl gaat ook de natuur in om:

vrijwilligerswerk te doen, natuur te onderhouden



Aanbod: activiteiten en voorzieningen voor aqua?

buitenwerkdag



fotografietocht



stiltewandeling



natuurvaartocht



boomkroonpad



observatie-/uitkijkpost



natuurlezing



bezoekerscentrum



Stijlvol en luxe blauw

succes in het leven
klasse
erkenning van prestaties
sterk karakter
zelfverzekerd
zakelijk
leidinggevend
status



Motieven om te wandelen en fietsen in de natuur

wandelen ter ontspanning

een prestatie neerzetten (wandelen)

wandelen op routes met goede faciliteiten

wandelen met de mogelijkheid voor horecabezoek

fietsen met een route-app

werken aan mijn fitheid (fietsen)

knooppuntensysteem fietsen



Aanbod: welke natuurgebieden zoekt blauw?

Waardeert dit natuurtype bovengemiddeld: geen. Gemiddelde voorkeur voor (1) natuurlijk bos, (2) heide en (3) duinen.

Kenmerken: natuur met voorzieningen

Wandelpaden: liever geen onverhard pad (gras, zand of klei)

Fietspaden: geen onderscheidende voorkeur; gemiddelde voorkeur voor verhard pad (asfalt, stenen, beton)



Blauw en natuur (ecologie)

Blauw heeft een gemiddelde interesse voor natuurstudie – ecologie:

waardering voor de perfectie van de natuur

nieuwe natuur ontdekken

De blauwe leefstijl gaat ook de natuur in voor:

sporten

wandelen met de hond

nadenken kinderen zaken bijbrengen

energie opdoen, ontstressen



Aanbod: activiteiten en voorzieningen voor blauw

speurtocht en kinderroute



yoga in de natuur



waterspeelplaats



buitentheater



wandelcoaching



trimparcours



boomkroonpad



Ondernemend paars

sterk karakter
rationaliteit
 intelligent
 geloven in jezelf
 zelfbewust
 uitdaging prikkeling
 kritisch
capabel
 assertief
 onafhankelijkheid
 eigenwijs

Motieven om te wandelen en fietsen in de natuur

meerdaags wandelen
 wandelend de streek verkennen
 struinen, van de paden af
 lange afstandspaden lopen
 knooppuntensysteem wandelen
 uitdagende trails wandelen
 liefs van begin tot eind echt in natuur wandelen
 mountainbiken
sportief fietsevenement
prestatie neerzetten
 alleen zijn, drukte vermijden (fietsen)
 lange afstandsroutes fietsen



Aanbod: welke natuurgebieden zoekt paars?

Waardeert dit natuurtype bovengemiddeld: duinen, rivierlandschap, moerasgebieden, heuvellandschap, liefst geen functioneel bos, veenweide en agrarisch landschap

Kenmerken: wildernis (oer)natuur, omvangrijke gebieden, zonder voorzieningen, zonder wegen en paden, glooiend

Wandelpaden: gebieden zonder pad (natuurlijke ondergrond), of onverhard pad (gras, zand of klei)

Fietspaden: liever geen gebieden zonder pad (natuurlijke ondergrond)



Paars en natuur (ecologie)

Paars is niet bijzonder geïnteresseerd in natuurstudie - ecologie

Redenen voor paars om de natuur in te gaan zijn:

- sporten
- hardlopen
- training
- actief buiten zijn
- energie opdoen, bijtanken
- zaken overdenken
- weg van de stress, weg van de stad



Aanbod: activiteiten en voorzieningen voor paars

survivalen



ontdekkingstocht



pelgrimstocht



obstacle run



klimbos



met sledehonden rijden



Creatief en inspirerend rood

avontuurlijk
expressie uniek zijn
uitdaging prikkeling
hartstochtelijk intelligent eigenwijs **eigenlijk wat brutaal** heldendom glorie
zelfontplooiing groeien een beetje ongeduldig



Motieven om te wandelen en fietsen in de natuur

meerdaags wandelen

struinen, van de paden af

wandelend de streek verkennen

lange afstandspaden lopen

tot nieuwe inzichten komen

uitdagende trails lopen

liever niet wandelen tijdens een evenement alleen zijn, drukte vermijden (wandelen)

liever niet wandelen met app

liever geen ommetje maken

liefst zo lang mogelijk echt in de natuur fietsen

fietsend de streek verkennen

fysieke uitdaging (wandelen)



Aanbod: welke natuurgebieden zoekt rood?

Waardeert dit natuurtipe bovengemiddeld: heuvellandschap

Kenmerken: liefst omvangrijke gebieden, hoge mate van ongereptheid, zonder voorzieningen

Wandelpaden: gebieden zonder pad (natuurlijke ondergrond), of onverhard pad (gras, zand of klei)

Fietspaden: liefst geen gebieden met veel verhard pad (asfalt, stenen, beton), of half verhard pad (grind, schelpjes, houtsnippers)



Rood en natuur (ecologie)

Rood is bijzonder geïnteresseerd in natuurstudie - ecologie:

vogels spotten

zeldzame vogels of planten

dieren ontdekken

natuur fotograferen

wilde dieren

vogelliefhebber

De rode leefstijl gaat ook de natuur in om:

weg te zijn van dagelijkse beslommeringen, weg van de drukte

te ontstressen, hoofd te leeg maken

geen mensen te zien, eenzaamheid

familie te ontvluchten



Aanbod: activiteiten en voorzieningen voor rood

nachtwandeling



zoeken naar eetbare planten



paintballen



natuurvaartocht



natuurlezing



natuurmarkt

